

# BOSGEUZENKRANT JAARGANG 2023

juli - augustus - september

B  
O  
S  
G  
E  
U  
Z  
E  
N  
K  
R  
A  
N  
T



V  
O  
O  
R  
K  
E  
M  
P  
E  
N

## SECRETARIAATSNIEUWS EN ALLERLEI



Onlangs werd in de bosstrook achter het clublokaal van onze Bosgeuzen (de Smidse) een belangrijke archeologische vondst gedaan. Meer bepaald werd er de hiernaast staande bierkruik opgedolven. Schets onze verbazing toen we ons realiseerden dat hierop onze Smidse staat afgebeeld met op de voorgrond een smid die een vierbenig zoogdier van nieuwe, *hoevige* stapschoenen aan het voorzien is. Volgens koolstofdatering moet die kruik op zijn minst 150 jaar oud zijn maar na behandeling met allerlei reinigende preparaten ziet hij er zo goed als nieuw uit, zoals je op de foto kan merken.

.....

Bovenstaande is natuurlijk de reinste onzin maar dat had je uiteraard al lang begrepen. Waarschijnlijk ben ik even bevangen geweest door de zomerse warmte. Nu...die kruik bestaat wel echt al heb ik daarop wel het woordje 'Bosgeuzen' gevoemeld. Dit om er jullie aandacht op te vestigen dat onze Smidse tijdens de zomermaanden open is en wanneer deze heuglijke feiten dan plaats vinden. Daarbij een vleugje maandgeschiedenis.

### OPENINGSUREN:

Eerst even zeggen dat je op alle onderstaande data in de Smidse terecht kan om zoektochtformulieren (GRATIS) op de kop te tikken. Hier gaan we dan.

**Zondagen: 2 / 9 / 16 / 23 / 30 juli** van 13.00-18.00 uur.

De oorspronkelijke Romeinse naam van de maand juli was Quintilis, wat 'de 5e maand' betekent. Volgens de Romeinse de Romeinse kalender was maart immers de eerste maand van het jaar, en juli dus de vijfde. **Juli**, ook wel de hooimaand genoemd, is evenwel de zevende maand van het jaar in de Gregoriaanse kalender en heeft 31 dagen. De maand is later vernoemd naar de Romeinse dictator Gaius Julius Caesar.

Een weetje: 1 juli hoort nog bij de eerste helft van het jaar. Een "gewoon" jaar van 365 dagen is precies half voorbij op 2 juli om 12 uur 's middags. Een schrikkeljaar is vanwege de extra dag in februari iets eerder half voorbij, om middernacht van 1 op 2 juli.

**Zondagen: 6 / 13 / 20 / 27 augustus** van 13.00-18.00 uur.

Oorspronkelijk kreeg augustus, gezien het de 6<sup>de</sup> maand in de Romeinse kalender was, de naam Sextilis toebedeeld, wat "zesde maand" betekent. Sextilis werd omgedoopt tot "augustus" ter ere van keizer Augustus, die in deze maand in 43 v. Chr. consul werd, en verschillende overwinningen behaalde (vb. in Egypte in 30 v. Christus)

Een weetje: In een schrikkeljaar begint augustus op dezelfde dag van de week als februari. In andere jaren begint augustus steeds op een andere dag dan de overige elf maanden.

**Zondagen: 3 september** van 13.00-18.00 uur.     **10 september** vanaf 09.00 uur (Haringtocht)

September (ook wel: herfstmaand of fruitmaand) is de negende maand van het jaar in de Gregoriaanse kalender en heeft 30 dagen. De naam komt van het Latijnse woord septembris wat afkomstig is van het woord septem, dat zeven betekent — september was oorspronkelijk de 7e maand van het jaar, omdat het Romeinse kalenderjaar tot 153 v. Chr op 1 maart begon. Een weetje: September is op het noordelijk halfrond de eerste maand van de meteorologische herfst. De astronomische herfst begint hier rond 21 september. Op het zuidelijk halfrond is september de eerste maand van de meteorologische lente. De astronomische lente begint hier rond 21 september.

## JAARPROGRAMMA BOSGEUZEN VOORKEMPEN vzw (1006) 2023

<b>Zaterdag</b> => <b>Zondag</b>	01/07 => 10/09	Doorlopend: eigen creatie <b>Zoektocht Bosgeuzen Zorro</b> Zoek- Fotovragen, rebus, Smidse- vraag en Schiftingsvraag. Afstand:5 km. Rustmogelijkheid.	Iedereen kan deelnemen: Formulier <b>GRATIS</b> te bekomen vanaf 01/07 <b>Info:</b> Zie verder in deze krant.
<b>Dinsdag</b>	11/07	Dinsdagmiddag-wandeling	<b>Info:</b> Zie verder in deze krant.
<b>Woensdag</b>	12/07	Grote Schoonmaak Smidse	<b>Info:</b> Zie verder in deze krant.
<b>Zaterdag</b>	29/07	<b>BUSUITSTAP/</b> Hoogzomertocht Afstanden: 4-7-12-16-20 km Groengebied de Merode. Wandel op grens Zuiderkempem, Hageland	Tessengerlo: KWSV Wandelend Paal Bosgeuzen: €10 Oppik: Schilde 08.00 Kerk 's Gravenwezel 08.15 <b>Info:</b> Zie verder in deze krant.
<b>Dinsdag</b>	08/08	Dinsdagmiddag-wandeling	<b>Info:</b> Zie verder in deze krant.
<b>Zaterdag</b>	<b>12/08</b>	<b>Puur Natuur</b> Eigen creatie: <b>!! Datum gewijzigd</b> <b>tegen vorige jaarprogramma-editie!!</b> Natuurgericht wandelen in groep.	Sombeke (Waasmunster) Keuze uit 6 km of 10,5 km Bosgeuzen: <b>GRATIS</b> <b>Info:</b> Zie verder in deze krant.
<b>Zondag</b>	27/08	<b>Gratis Wandelen voor Bosgeuzen</b> 11 <sup>de</sup> Zomertocht Afstanden: 6-10-14-18-25-32-43 Natuur, natuur en nog eens natuur. Via diverse groengebieden.	Kampenhout Witloofstappers- en Trappers Sporthal Kampenhout (1910), Zeypestraat 26 Bosgeuzen: <b>GRATIS</b> (Vergeet niet jouw geldige lidkaart 2023 mee te nemen) <b>Info:</b> Zie verder in deze krant.
<b>Zondag</b>	10/09	<b>HARINGTOCHT:</b> eigen creatie Afstanden: 3-6-9-12-17-21 km Natuur-en cultuurwandeling. 't Groot Kasteel, Schans, 't Halse bos, Natuurpunt, domein Scheut. Nadien: lekkere, gegrilde haring.	Vertrek en aankomst: Clublokaal Bosgeuzen, Sint-Jobsteenweg 44, 2970 's Gravenwezel. Inschrijving: 09.00 -15.00 uur (Smidse open vanaf 08.30 uur). Bosgeuzen: <b>GRATIS</b> <b>Info:</b> Zie verder in deze krant.
<b>Dinsdag</b>	12/09	Dinsdagmiddag-wandeling	<b>Info:</b> Zie verder in deze krant.
<b>Zondag</b>	24/09	<b>BUSUITSTAP:</b> Nieuwe Formule Septembertocht: eigen creatie Ochtendstop en avondmaaltijd Met picknick onderweg.	Slenaken en omgeving. Heuvelachtig met bos en weiljes Natuur langsheen de Gulp. Zowel 's morgens als 's middags keuze uit 3 afstanden. <b>Info:</b> Zie verder in deze krant.
<b>Zondag</b>	15/10	<b>BUSUITSTAP:</b> Herfsttocht	Evergem: WC Al Kontent Groot Evergem Bosgeuzen: €10
<b>Zaterdag</b>	28/10	Organisatie: BOSGEUZEN <b>FORTENTOCHT:</b> 4/6/10/15/21/26 km	Fortvissers Borsbeek, Frans Beirenslaan 2, 2150 Borsbeek Bosgeuzen: <b>GRATIS</b>
<b>Zondag</b>	19/11	Organisatie: BOSGEUZEN <b>HERFSTWANDELING</b> 4/7/12/17/22 km	Zaal Concordia, Bosduinstraat 5, 2990 Gooreind (Wuustwezel). Bosgeuzen: <b>GRATIS</b>
<b>Zondag</b>	26/11	<b>Gratis Wandelen voor Bosgeuzen</b> Adriaan Ghijs-tocht	WSV: De Voskes vzw te Vosselaar Bosgeuzen: <b>GRATIS</b>
<b>Zondag</b>	17/12	Organisatie: BOSGEUZEN <b>DONKEREDAGENTOCHT</b> 4/6/12/16/22 km	Zaal De Wip, Speelhofdreef 4, 2970 Schilde Bosgeuzen: <b>GRATIS</b>

# BIER VAN HET TRIMESTER JULI-AUGUSTUS-SEPTEMBER: TRIPEL KARMELIET

Tripel Karmeliet is één van de bekendste bieren van België. Het viel meermalen in de internationale prijzen en is met recht een moderne klassieker. En op het etiket staat: *nog steeds gebrouwen 'volgens een 17e-eeuws Dendermonds Karmelietenrecept'*. Ja, je kan je dan afvragen wat voor recept dit dan was en/of waarom echte *karmelieten* dit dan niet meer (mogen) brouwen.

Alleszins bestond/bestaat er wel degelijk een Karmelieten-bier-recept. In Gent ligt in het archief van de karmelieten een in perkament gebonden handschrift met daarin een lijst van overleden monniken van het klooster in Dendermonde. Achterin staat echter een administratie van schulden en verplichtingen van de karmelieten. En tussen deze lijsten staat volgend recept opgetekend:



Nu...of je daar als moderne hobby-brouwer in spé mee weg kunt is een andere vraag hé. Niettemin wist de familie Bosteels er blijkbaar wel raad mee. En...daarom... een beetje geschiedenis. De Karmeliet-fabriceerende brouwerij werd reeds in 1791 door Jean-Baptiste Bosteels opgericht. Dus 39 jaar vóór het ontstaan van het Koninkrijk België. Intussen zal de familiebrouwerij zeven generaties Bosteels inspireren hun leven te wijden aan het beheersen van de veeleisende kunst van het Belgisch brouwen.

Wij zelf slaan enige eeuwen over en maken een sprong naar 1993.

In dat bewuste jaar namelijk komt Antoine in de zaak werken. Hij wil maar wat graag zijn eigen bier creëren. Hij denkt aan een Tripel, maar niet zomaar een Tripel. Hij vindt de inspiratie voor zijn 3-granenbier in een plaatselijke bakkerij, gefascineerd door hun meergranenbrood. Aan het eind van de 20ste eeuw ontdekt hij dus dat historisch bierrecept uit 1679 van de Karmelietenabdij in Dendermonde. Hij beseft dat het bijna identiek is aan het 3-granenrecept dat hij de laatste drie jaar geduldig en gepassioneerd heeft verfijnd.



Deze ongelooflijke vondst wordt de inspiratie voor het bier dat we kennen en waar we van houden. Antoine overdenkt en verfijnt continu het unieke recept om een bier te creëren dat eindelijk de tand des tijds kan doorstaan. Ter ere van zijn gemeenschappelijk erfgoed, geeft hij het de naam: "Tripel Karmeliet". Een tripel van 8% alcohol gemaakt van de drie granen gerst, tarwe en haver.

In 1996 wordt dit unieke recept gelanceerd en het wordt meteen een succes. In 1998 worden hard werk en toewijding beloond met de eerste prestigieuze onderscheiding voor Tripel Karmeliet: De gouden medaille van de World Beer Cup met name na het winnen van de prijs voor 'World's Best Pale Ale' bij de World Beer Awards. Na deze immense internationale erkenning wordt Tripel Karmeliet eindelijk de moderne klassieker die hij vandaag is, in België en ver daarbuiten. En in 2008 steeg de verkoop zelfs zodanig dat er een tijdelijk tekort aan was

Met wat geluk kan je misschien ook nog wel enige speciale bieren van het vorige trimester achterover slaan. En dan hebben we het natuurlijk over Cornet Tripel (oaked, alc. 8,5%) en Erdinger Weissen (50cc, alc.5%). Maar...natuurlijk...onder het motto...OP is OP.

Alle bieren en natuurlijk gewoonweg alle dranken (en andere geneugtes) aan Smidse-Prijs.  
(Zie openingsuren van onze Smidse bij secretariaatsnieuws)



Familiaal gerichte wandel**Z**oektocht met een **Z**werm **Z**oek-vragen, **Z**weep-snijdende foto-**Z**oekers, een **Z**waard-**Z**oevende rebus, en nog **Z**oveel meer.

**GRATIS DEELNAME VOOR IEDEREEN**

Wandelzoektochtformulieren **GRATIS** te bekomen vanaf 1 juli t/m 10 september

==> a) via mail: [pepermansjohnny2170@gmail.com](mailto:pepermansjohnny2170@gmail.com)

OF b) Online: [www.bosgeuzen.be](http://www.bosgeuzen.be)

OF c) Van 13.00-18.00 uur: elke zondag van juli en augustus + zondag 3 september in clublokaal van Bosgeuzen (Smidse), Sint-Jobsteenweg 44, 2970 's Gravenwezel

Oplossingen uiterlijk in te leveren op zondag 10 september 18.00 uur

Uitslag en overloop van de oplossingen op zondag 1 oktober 16.00 uur

Info: J. Pepermans : 03/646 29 05 of [pepermansjohnny2170@gmail.com](mailto:pepermansjohnny2170@gmail.com)



## Zorro-Zoektocht-Info

*Ik veronderstel dat jullie al meteen de wenkbrauwen fronsen. Want wat heeft Zorro nu in 's hemelsnaam met een wandelzoektocht te maken. Dit vraagt toch bijkomende, verhelderende uitleg.*

*Bij deze dus enige wellicht onbekende en onverwachte informatie over deze Zorro.*

*Want niets is wat het lijkt te zijn.*

- **Zorro** is het Spaans voor vos. En....we weten het allemaal. Vossen zijn sluw, behendig en ietwat geniepig. Wanneer een vos op Zoektocht gaat naar een lekker kippenboutje weet hij als geen ander hoe hij zijn 'tegenstanders' op het verkeerde been kan zetten. Hij is een meester in het misleiden en het brengen van verwarring. En **dat** behoort nu net tot de ingrediënten van onze Zorro-Zoektocht.
- **Zorro** is steeds in het zwart gekleed, draagt een masker en een hoed. Kortom hij blijft steeds onherkenbaar, rept met geen woord over zijn plannen en laat nooit in zijn kaarten kijken. Dus, ja, je zal ook bij het aflopen van onze zoektocht al jouw spitsvondigheid aan de dag moeten leggen om zelf geheimen te ontraadselen. Dat zal onder meer ook zo zijn bij de klassieke, droedelachtige rebus met verborgen boodschap. Zorro zelf zal immers nooit één woord lossen en hem mogelijke oplossingen ontfutselen is en blijft beslist onbegonnen werk.
- **Zorro** kan zich makkelijk staande houden tegen meerdere tegenstanders. Behalve in gewapende gevechten is hij ook bedreven in ongewapende gevechten. Zijn primaire wapen is een degen, waarmee hij ook stevast zijn "handelsmerk" op de plaats van actie achterlaat, een "Z" gekrast met drie snelle degentrekken. Bij deze zoektocht worden eveneens meerdere tegenstanders uitgedaagd. Niet alleen leden van de Bosgeuzen mogen tegen onze Zorro in actie gaan maar allen die menen de handschoen tegen hem te kunnen opnemen mogen deze ultieme kans te baat nemen. Bij onze Zorro dien je trouwens het 'degen' figuurlijk te beschouwen. Zijn brein en daaraan gekoppelde hersenkronkels zijn immers even vlijmscherp. En wat die gekraste 'Z' aangaat. Dat is vrij simpel te verklaren. Denk gewoonweg aan de 'Zomerse WandelZoektocht Bosgeuzen Zorro'. Weet alvast dat die ook sporen zal nalaten.

\*\*\*\*\*

Laat al dat bovenstaand gezwam even voor wat het is. Het betreft hier natuurlijk, naar jaarlijkse traditie, onze familiaal gerichte wandelzoektocht waaraan iedereen kan deelnemen. Dus niet alleen leden van wandelclub Bosgeuzen maar iedereen die dat maar zou wensen.

Dit kan trouwens volledig GRATIS. De zoektocht zelf kan je doorlopend aflopen en dit vanaf zaterdag 1 juli tot en met zondag 10 september (= ook laatste dag van inlevering).

De wandelafstand bedraagt ongeveer 5 kilometer. Die afstappen met hoge hakken kunnen we niet meteen aanbevelen want er zijn enige onverharde paadjes van de partij.

Er is zowel bij start en aankomst als onderweg mogelijkheid om even de benen te strekken en om lever en maag terug op aanvaardbaar peil te brengen. Zie hiertoe openingsuren van deze 'rustposten' op de wandelformulieren. De Smidse, waar je ook de oplossing kan zoeken op onze Smidsevraag en jouw gok waagt voor de Schiftingsvraag is elke zondag tijdens juli en augustus + 3 september open van 13.00-18.00 uur. Zondag 10 september: 09.00 uur (Sint-Jobsteenweg 44, 2970 's Gravenwezel).

### Zoektochtformulieren GRATIS te bekomen op diverse manieren

- Vanaf 1 juli via mail naar: [pepermansjohnny2170@gmail.com](mailto:pepermansjohnny2170@gmail.com) (idem voor andere info)
- Via onze website: [www.bosgeuzen.be](http://www.bosgeuzen.be)
- Geprinte wit-zwartversie: Te bekomen in de Smidse (zie openingsuren hierboven)
- Laatste dag inlevering van de oplossingen: 10 september 18.00 uur (via mail of in Smidse)
- Overloop van oplossingen en uitslag: Zondag 1 oktober in de Smidse vanaf 16.00 uur.



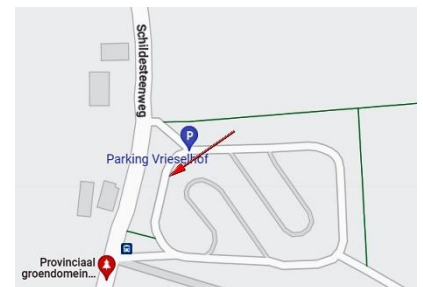
Elke rechtgeaarde Bosgeus die onze krant als goede huisvader/moeder van achter naar voor en omgekeerd leest weet inmiddels dat het elke tweede dinsdag van de maand 'wandelen' geblazen is. Steeds met vertrek om **13.30 uur** met een startlocatie in 's Gravenwezel/Schilde of in een randgemeente daarvan. Afstanden schommelen zowat tussen 7-10 km. Iedereen mag en kan hierbij van de partij zijn en deelname is GRATIS. Hierbij een overzicht van de tochtjes die François Pauwels voor onze Bosgeuzen in elkaar gebokst heeft.

**Dinsdag 11 juli:** 13.30 uur: Vertrek op de parking van het Vrieselhof in Oelegem (Zie plannetje).

Afstand: 7,8 km met km met tussenstop in 't Lekker Koeike.

*Je mag je alvast verwachten aan paadjes, dreven en veel bos met hier en daar een vijvertje en beekjes allerhande in 't Vrieselhof zelf. En uiteraard het prachtige kasteel. Bovendien komen het Fort van Oelegem, de Halse Bossen en de Antitankgracht aan bod. Kortom, voor elks wat wils.*

Ter info: de Remise Vrieselhof : Open vanaf 11.00 uur (Schildesteeweg 97, 2520 Oelegem (Ranst))



**Dinsdag 8 augustus:** Vertrek bij Den Dremmel, Ebeslaan 18, 2960 Sint-Job (Brecht)(open vanaf 10.00 uur)  
Afstand: 9 km met tussenstop in cafetaria De Groene Linde.

*Smalle, kronkelende en onverharde paadjes afgewisseld met statige dreven zijn hier troef. Het bosgebied De Merel is een waardevol landschap van maar liefst 160 ha groot. Je stapt langs een oude, verloederde fijnsparrplantage van zo 'n drie hectare naast de Schotensteenweg (zie ook de fraaie toegangspoort) die nu is omgetoverd tot een hoogstamboomgaard met meer dan 100 verschillende fruitrassen die verzorgd wordt door vrijwilligers. Wandelen met Bosgeuzen is altijd reuze.*

**Dinsdag 12 september:** Vertrek op de parking van het Peerdsbos in Brasschaat (zie plannetje).

Afstand: 8,5 km met tussenstop in De Remise.

*Bij deze wandeling verkennen we de mooiste stukjes Peerdsbos. Bij onze exploratie komen verschillende bosgedeeltes aan bod (Gras-Doornen- en Verbrand Bos).*

*We nemen prachtige dreven onder de loep en flaneren langsheen de Laarse Beek die de natuurlijke grens tussen Brasschaat en Schoten vormt. Mee op stap is de boodschap.*

Ter info: De cafetaria van de Sportoase Elshout (200 m van parking), (Zwembadweg 7, 2930 Brasschaat) is open vanaf 08.00 uur.



## Eerste tweededinsdagwandeling

Aan de kerk van 's Gravenwezel verzamelden zich de Bosgeuzen voor deze eerste dinsdagwandeling. Het waren diegenen die zich duidelijk niet lieten tegenhouden door het danig regenachtige weer.



Eigenlijk was het, gezien de omstandigheden, een mooie opkomst : dertien wandel-lustigen, voorzien van paraplu's, regenjassen, poncho's en alles wat zich nog allemaal meer laat gebruiken bij regenweer.

Via enkele straten begonnen we de wandeling met de klassieke "ronde van het kasteel", een wandeling die in elk seizoen de moeite waard is. Langs het schuine paadje bereikten we onze Smidse, waar we ons drankje nuttigden, terwijl het buiten even minderde met regenen. Bij de start van het vervolg van de wandeling regende het weer flink, zodat het risico op het vergeten van paraplu's en dergelijke in de Smidse minimaal was. Enkele stappers hielden het daar om diverse redenen voor bekeken.

Via de St.Jobsesteenweg sloegen we af op de plaats waar het beeld van de poes vroeger stond, en waarvan nu nog enkel een triestig betonkeke in het gras overblijft, verder langs een intens groen parcours tot aan het antitankkanaal. Langs de achterwegjes en de Moerstraat kwamen we terug ter dorpe, mat een afstand van  $\pm$  9 km op de teller.

Vermits het met regenweer al een prettige namiddag was, zullen we er in de toekomst met beter weer op de tweede dinsdag van de maand zeker van genieten. Een aanrader!

## Busuitstap Knokke-Heist

De Bosgeuzen kregen bij deze busuitstap naar Knokke het gezelschap van 8 Wijtschotduvels, 3 St. Jansstappers, 1 Natuurvriend en enkele niet-leden. Spijtig genoeg moesten 5 Bosgeuzen afzeggen wegens gezondheidsproblemen.

Via het ingewikkelde kluwen van wegen na de Kennedytunnel reden we daarna plots op de Expresweg, weinig verkeer, zodat er stevig kon worden doorgereden, we waren om kwart voor tien reeds in Knokke. Na het gebruikelijke koffietje/boterhammetje gingen we op weg, 10 km op verharde wegen leek ons ruim voldoende. Langs keurig afgepilde straten bereikten we de ZEE! Dat was helemaal anders op onze vorige uitstap naar Knokke, waar we slechts een pover driehoekje zee zagen, mits er op een hekje werd geklommen...Het parcours volgde een tijdje de zeedijk, druk, zonnig. We hebben onszelf daar verwend met een drankje op een zanderig, zonnig strandterras. Uit de wind, in de zon, niet te warm, prima om een uurtje bij te kletsen.

Daarna vervolgden we de wandeling die weer weg ging van de zeedijk, de straten in. Spoedig kwamen we aan een rustpost waar we weer neerstreken om boterhammen te eten. Na deze middagpauze weer de straten langs, tot ineens afwisseling : een onverhard paadje dat door een bosje kronkelend de omheining volgde van een enorm golfterrein. Daarna weer de straten met villa's, grote villa's en enorme villa's, maar daar kennen we in het Antwerpse alles van.

Terug op de startplaats stond op het gras een groot terras, waar het bij een drankje snel 16.30 werd, en we stipt op tijd vertrokken.

Het was wel spijtig voor de ontvangende club WNZB, met hun keurige organisatie, dat ze slechts 590 inschrijvingen hadden.


Om zes uur waren weer in 's Gravenwezel, en zelfs voor niet-zee-liefhebber was het een aangename dag.

Hilda



## !! OPROEP AAN ALLE BOSGEUZEN !!


### GROTE SCHOONMAAK VAN ONZE SMIDSE OP WOENSDAG 12 JULI 2023



Wij melden hierbij dat één van onze 'goede' voornemens in juli bewaarheid wordt. En met 'wij' hopen we ook te mogen spreken in naam van jullie zelf. Alle Bosgeuzen dus. Immers onze Smidse is echt toe aan een grote schoonmaak, een deftig onderhoud ofte een uitgebreide kuisbeurt. Dit alles is gepland op woensdag 12 juli vanaf 10.00 uur 's morgens. Top mocht je er dan al kunnen bij zijn. Maar je kan natuurlijk gedurende de hele dag afzakken naar ons clubhuisje om mee de handen uit de mouwen te steken. Dus....mocht je pas in de namiddag van de partij kunnen zijn dan ben je natuurlijk ook van harte welkom om samen met gelijkgestemde Bosgeuzen ons clublokaal zijn *vertrouwde* glanzende, blinkende, schitterende Spic & Span aanblik (terug) te geven. We hebben wel wat benodigd materiaal ter plaatse maar mocht je zelf nog wat gepaste items kunnen meebrengen dan zal je rechtstreeks in de hemel geprijsd worden. Emmers, schuurborstels, zwabbers, kuisproducten, sponzen en zeemvellen bijvoorbeeld. Enfin, alle extra kuisbenodigdheden zullen beslist in goede aarde vallen. Natuurlijk zal het de lieve helpers die er samen met ons gaan 'invliegen' niet ontbreken aan het spreekwoordelijke 'natje en droogje'. Maag en lever (niet noodzakelijk in die volgorde) moeten op pijl blijven hé.

We trachten van alles en nog wat onder handen te nemen. Dat gaat van keuken tot in 't cafeetje, van stoelen - en tafelhok tot houtberging, de tuin, de buitenkant van de Smidse en nog vele, vele andere zaken. Alvast bedankt om samen met jouw mede-Bosgeuzen aanwezig te zijn op onze jaarlijkse kuisdag. Tot dan.

**Het bestuur**



**Zaterdag  
29 juli**

**Busuitstap naar Tessenderlo  
Hoogzomertocht Wandelend Paal**

**Afstanden: 4 - 7 - 12 - 16 - 20km**

*Aan de rand van groengebied de Merode en op de grens van Zuiderkempen en het Hageland.  
Gevarieerd traject met veel bos, natuur en heuvels. Dit wordt een heerlijke midzomertrip.*

**Deelname:** Bosgeuzen: €10 (inclusief bus en inschrijving)

**Inschrijving:** Eerst contact opnemen met Ronny Roothans.

(03/353 29 71)(0477/38 56 18)(ronny.roothans@skynet.be)

Na OK storten op rek.nr. Bosgeuzen: BE34-2200-2350-8590

**Oppik-uur/plaats:** 08.00 uur: Muziekacademie, Schilde

08.15 uur: Kerk 's Gravenwezel

## INFO: BUS-UITSTAP OP ZATERDAG 29 JULI NAAR TESSENDERLO

Vorig jaar verhuisde onze club met de Hoogzomertocht van Beringen naar Engsbergen en dat bleek meteen een schot in de roos te zijn. Meer dan 1 100 wandelaars vonden de weg naar 't Goor, aan de kerk van Engsbergen. Heel wat onder hen kwamen voor onze 50 km-trail. Net als vorig jaar geven we aan deze Hoogzomertocht en de Bos- en Heuveltrail een hoogstpersoonlijke Wandelend Paal-toets. Hoe mooi het nabijgelegen natuurgebied van Gerhagen ook mag zijn, wij tekenen ook dit jaar de tocht uit in de richting van het golvende Hageland en creëren zo een heerlijke mix van bos en heuvels. In grote lijnen ziet het stramien van dit jaar er zo uit : Engsbergen – Molenstede – Zichem – Scherpenheuvel – Assent – lus over Hermansheuvel – Scherpenheuvel – Zichem – Molenstede – Engsbergen. We gaan dadelijk alles eens van naderbij bekijken.

Vanaf de start in Engsbergen gaan we op zoek naar de zomergroene paadjes in de buurt van het Kasteel van Groot-Asdonk. Jammer dat het prachtige Engelse Park dat rond dit landgoed werd aangelegd, volledig in verval is geraakt. Wel zien we er nog de statige beuken en de restanten van de waterpartijen. In de weiden rond hoeve Klein-Asdonk grazen enkele stoere Brabantse trekpaarden. Op een vijfsprong kiezen we voor de weg die ons het bos in leidt. We bevinden ons nu in Dassenaarde. De naam herinnert aan de dassen die er tot eind jaren vijftig hun burchten hadden. De das komt er vandaag niet meer voor, maar het blijft een prachtig natuurgebied. Aan het Bolhuiskapelletje zetten we onze weg verder langs een rij beuken om dan af te buigen naar de top van de heuvel. Bovenop de Dassenaardeheuvel vinden we een erg merkwaardig iets : een loopgraaf uit de Eerste Wereldoorlog ! Zo'n 100 jaar geleden werd het vliegveld van Schaffen aangelegd. In 1917 werd het een Duitse basis waar piloten werden opgeleid. Doel van die opleiding was om vanuit de lucht loopgraven te herkennen en die te beschieten en te bombarderen. En zo werd er boven op de Dassenaardeheuvel een reeks loopgraven uitgegraven die dan werden overvlogen door de jagerspiloten. Vandaag is het tracé van die loopgraven nog maar amper te herkennen, maar het blijft wel een plekje met geschiedenis. Door een aaneenschakeling van paadjes en even langs een perceel wijndruiven, bereiken we het Zwart Water, een bijriviertje van de Demer. Die beek neemt ons mee naar Molenstede, waar we na zes km even kunnen uitblazen in het Molenhuis (parochiezaal).

Voor de 20 km is er in Molenstede een lus rondom het dorp met daarin een flink deel smalle wegjes en paadjes, die ook worden aangedaan door de langere afstanden op hun terugweg naar Molenstede. Die langere afstanden (vanaf de 24 km) trekken vanuit Molenstede door het land van De Witte naar Zichem. Leidraad tot het dorp van De Heren wordt gevormd door het Zwart Water, de "Letsgrècht", zoals ze die hier in het dialect noemen. Heerlijk wandelen door een stiltegebied, omgeven door prachtige natuur. In Zichem maken we nog even een rondje door het Zichems Broek, om langs de statie uit te komen bij de Demer. In de fanfarezaal, achter café De Heren van Zichem wacht onze helpersploeg om je te voorzien van een natje en een droogje. We zijn nu ongeveer halverwege.



Was het traject tot hier toe omzeggens volledig vlak, dan gaan we nu op zoek naar de heuveltjes. We steken het Zichems Veld door en gaan door een open veld- en weidegebied, met rechts van ons de Basiliek van Scherpenheuvel. Aan de overzijde van de weg Diest-Scherpenheuvel blijven we zuidwaarts gaan. De smalle bospaadjes van daarstraks worden hier vervangen door onverharde boerenwegjes die ons over de heuvels leiden. Voor ons duikt Hoeve Prinsenbos op, een landgoed dat zo lijkt weggeplukt te zijn uit Toscane! Zonder twijfel is dit één van de mooiste plekjes van het Hageland. We dalen de

Luienberg af en voor ons ligt nu Assent, een deelgemeente van Bekkevoort.

In Café Congo wacht onze rustpost. De Bos- en Heuveltrail-hikers maken hier nog een onwaarschijnlijk mooie lus over de Hermansheuvel. Best wel pittig, maar erg de moeite waard. Door een loofbos met daarin eeuwenoude beuken komen we bij De Pionier. Dit monument is een terugblik op een stukje menselijke evolutie, 6000 jaar geleden op de Hermansheuvel. Het standbeeld, uitgevoerd in cortenstaal, verwijst naar de ijzerzandsteen in de bodem en naar de vele kostbare historische panden in de omgeving die uit deze grondstof zijn opgetrokken. De naam "Pionier" verwijst naar de eerste inwoners. Eens in de Congo beginnen we aan de terugtocht.

Als we over de Luienberg heen zijn geklommen, komen we in het weidse Ballaar, een landbouwgebied. Tussen de veld en weid zoeken we onze weg naar de basiliek van Scherpenheuvel.

Via de Kruisweg klimmen we tot bij de koepelkerk. Wie dat wil kan ons Lief Vrouwke gaan groeten of een kaarsje branden. We steken "het Rutteke" over, de vroegere spoorlijn waarlangs vroeger duizenden bedevaarders van Zichem naar Scherpenheuvel spoorden en dalen af naar het Zichemse marktplein, waar we bij De Heren van Zichem nog even bijtanken.



rand van Molenstede, waar we over alweer een reeks kerkenpaadjes de laatste halte voor de finish.

De laatste zes km brengen ons langs het Remax-kasteel en de Remaxhoeve naar het gehucht "het Eiland". Ook hier vinden we weer smalle bospaadjes, die ons naar de rand van Dassenaarde brengen. We ronden een natuurlijk vennetje en trekken verder door de zomerse dennenbossen naar Engsbergen, waar we in de startzaal nog kunnen nagenieten bij een heerlijk "Bier van de Tocht", Dief Goud ! We hopen natuurlijk weer dat een flink aantal clubleden zal deelnemen aan deze ongemeen mooie Hoogzomertocht of voor hen die de uitdaging aandurven, aan onze Bos- en Heuveltrail, waarbij je toch weer zo'n 500 hoogtemeter zal moeten overwinnen !

**Bovenstaand info-artikel werd ons aangeleverd door de voorzitter van KSV. Wandelend Paal en is door onze redactie lichtjes aangepast. Kijk voor bijkomende info zeker bijhorende affiche. Inschrijven is de boodschap.**

Vanaf het marktplein trekken we nu naar de Maagdentoren, een stoere donjon in ijzerzandsteen, midden de weiden, aan de rand van de Demer. Klim zéker even tot boven, want je krijgt er een fenomenaal zicht over het nabije Hageland en de Zuiderkempen! Een tijdlang volgen we nu de luie bochten van de Demer om net vóór Diest de brug over de spoorweg te nemen. Een vergeten traag weggetje neemt ons mee het groen in. Halverwege dit paadje nemen we resoluut een nooit eerder gestapt wegje dat ons fiks doet klimmen.

Eens boven bevinden we ons aan de de weg vinden naar het Molenhuis, de





**PUUR NATUUR** **Zat. 12 augustus**

**tussen Sombeke en Waasmunster**  
Kronkelende boswegels en slingerende weipaadies wisselen  
elkaar in sneltempo af. Fraaie vergezichten gegarandeerd.

**Datum:** ! zaterdag 12 augustus

**Afstanden:** 6 km of 10,5 km (= met rustpost onderweg).

**Afspraakplaats:** 'De Welkom', Smoorstraat 1, 9250 Sombeke

Open vanaf 11.30 uur. Picknick toegelaten.

**Vertrek wandeling:** 13.15 uur

**Info:** J. Pepermans. tel.: 03/646 29 05

pepermansjohnny2170@gmail.com

**zie ook :** [www.bosgeuzen.be](http://www.bosgeuzen.be)

**Bosgeuzen-krant-artikel**

## **INFO: PUUR NATUUR TE SOMBEKE OP ZATERDAG 12 AUGUSTUS**

### **!! De datum is gewijzigd tegenover het jaarprogramma van vorige krant-editie !!**

Intussen ligt de vorige Puur-Natuur-editie. Dat was toen een beetje 'Door de wind, door de regen' maar niettemin waren er toch nog 22 dapperen van de partij. In augustus mogen we er toch op rekenen dat de weergoden ons beter gezind zullen zijn zodat we op stap kunnen in short en bikini (bweuh).

De start voor onze wandeling is Sombeke (bij Waasmunster). Een schortgroot dorp dat niettemin ver in het verleden teruggaat. Dat merk je aan de nog 2 resterende driesen. Een *dries* was oorspronkelijk een braakliggend weiland waarrond zich later een nederzetting vormde met huizen die rond een midden-plein, doorgaans driehoekig, werden gebouwd (zie dus ook het pleintje bij onze startplaats).



Vandaag gaan we voor een tocht doorheen de Durmevallei waarbij we dan vooral mikken op de vele smalle boswegels en kronkelende weipaden in een licht heuvelachtig landschap. Hiervan zijn er de laatste jaren nogal wat in ere hersteld en toegevoegd aan het Trage-Wegen-bestand. Dikwijls met namen die toch wat vragen doen rijzen waarvan je er op bijgevoegde foto alvast enige kan ontdekken.

De 2 keuze-routes trekken samen via de Drieswegel doorheen de Lia-tuin, een voormalige kloostertuin, die omgevormd werd tot groene ontmoetingsplek.

De Sombekedries voert ons later voorbij de inrijpoort (1730) van het kasteel van Sombeke. Wat verder wijken we af van de klassieke wandelroutes (zo zijn we hé) om op een eigenzinnige wijze bij de Durme terecht te komen. Een rivier die aanvankelijk ontsprong uit twee verschillende bronnen in West-Vlaanderen, nabij Tielt en Beernem. Na de laatste IJstijd – zo'n 15.000 jaar geleden, dwongen zandophopingen de rivier om een nieuwe bedding te zoeken, meer naar het oosten. Vandaag is de Durme nog maar 26 kilometer lang, van de monding in Tielrode tot het centrum van Lokeren, waar de rivier is afgedamd. Wij flaneren er maar een mini-stukje langs. We richten immers al snel onze pijlen richting Katteneekwegel. Maar net wanneer we bijna daarop belanden nemen de 2 omlopen afscheid van elkaar. Na 't opdrogen van de nat-geweende zakdoeken togen de 10,5 km stappers verder. Zij komen aldus op de Houten Kruiswegel terecht en wat verder bij de voorziene rustplaats.

Na 't onontbeerlijke natje weer op weg. Dan komt een tot natuurpad omgevormde Spoorwegbedding aan bod. Dit gedeelte, zoals trouwens ook enig andere stukjes, maakt deel uit van de GR Waes- en Reynaertland. De enige Vlaamse streek-GR die géén lus vormt (weetje hé). Het Gerstekotpad is aan de beurt en zo komen we naadloos terug bij de omloop van de 6 km-wandelaars terecht. Samen gaan we aan de slag met de zogenaamde Sterrewegels. Het is me voorlopig een raadsel hoe men aan deze naam gekomen is tenzij ze, en dat is ook zo, sterren waard zijn. Laten we Michelin even uit onze hersenen en genieten we volop van dit laatste gedeelte over smalle doorsteekjes tussen de grassige weien tot we terug op onze vertrekplaats komen.

#### **In een notedop:**

**Datum:** ! zaterdag 12 augustus !


**Afstanden:** 6 km of 10,5 km (met rustpost in Estaminet Den Eyck te Waasmunster).

**Afspraakplaats / startplaats wandeling:** De Welkom, Smoorstraat 1, 9250 Sombeke (Waasmunster).  
Open vanaf 11.30 uur. Picknick uitzonderlijk toegelaten.

**Vertrek wandeling:** 13.15 uur

**Info:** J. Pepermans. Tel: 03/646 29 05 E-mail: pepermansjohnny2170@gmail.com

# GRATIS WANDELEN VOOR



**ZONDAG 27 AUGUSTUS 2023**  
**bij de Witloofstappers -en Trappers**

**Afstanden: 6-10-14-18-25-32-43KM**

**Natuur in overvloed in het Torfbroek en Ter Bronnen.**

**Organisatie:** De Witloofstappers en - Trappers vzw (4518)

**Vertrek:** Sporthal Kampenhout, Zeypestraat 26, 1910 Kampenhout.

**Inschrijving:** 06.30-15.00 uur.

**Deelname:** GRATIS voor Bosgeuzen. Inschrijfkosten worden door onze kassa betaald.  
=> Dus enkel geldige lidkaart laten scannen maar niets betalen.

**Info:** <http://www.witloofstappers.be>

[voorzitter@witloofstappers.be](mailto:voorzitter@witloofstappers.be)

**Info:** Zie ook het artikel in deze krant voor bijkomende info.

## INFO: ZONDAG 27 AUGUSTUS

### GRATIS WANDELEN VOOR BOSGEUZEN KAMPENHOUT

De Witloofstappers- en Trappers heten ons welkom op hun Zomertocht. Zij garanderen ons een hartelijke ontvangst in de startplaats/sporthal met inschrijving vanaf 06.30-15.00 uur (Gratis voor Bosgeuzen). Maag en lever worden zeker verwend. De klassieke ingrediënten te buiten gelaten zullen er ook pansen en hamburgers te krijgen zijn en...zal elke *volwassene* deelnemer van gratis witloofbier kunnen genieten.

De wandeltochten zelf bevatten natuur, natuur en nog eens natuur (6/10/14/18/25/32/43 km)

Hierbij enige info over de groendomeinen die, al naargelang de gekozen route, onder de voetzolen kunnen komen. Zij maken alle deel uit van de Groene Vallei. We zetten ze in volgorde van de afstand van de startzaal.

#### De Groene Vallei:

De Groene Vallei is een groot en divers gebied met moerassen, bossen, graslanden, landbouw en weidse vergezichten. Het is een verzameling van een 10-tal natuurgebieden, uitgestrekte landbouwlandschappen en waardevol historisch erfgoed, gelegen in 4 aangrenzende gemeenten: Kortenberg, Kampenhout, Steenokkerzeel en Herent. De Groene Vallei vormt zo een groene oase van rust in de drukke driehoek tussen Leuven, Brussel en Mechelen. De Groene Vallei is een streekontwikkelingsproject dat als doel heeft de verschillende natuurgebieden met elkaar te verbinden en de biodiversiteit te vergroten. Hierbij een greep uit deze groendomeinen.

#### Hellebos - Rotbos

Dit gebied, vlak bij Kampenhout beslaat zowat 100 ha. Een zeer waardevol bos met oeroude bomen.

#### Steeentjesbos

Boortmeerbeek Groot gebied - Tussen 50 en 100 hectare

Dit prachtig bos in het noorden van de gemeente Kampenhout vormt samen met het Schiplakenbos, het Snijselsbos en het gebied Hellebos-Rotbos een groene corridor tussen de omliggende gemeenten.

#### Torfbroek

Bestaat uit vijvers en natte graslanden met bijzondere planten..

Het gebied is een restant van een uniek moeras, gevoed door zeer kalkrijk grondwater. Deze natuurparel is een waar asielcentrum voor planten. Veel soorten zijn in de rest van Vlaanderen uitgestorven, maar vinden hier hun laatste toevluchtsoord. De gemeentelijke overheid verkocht in 1928 dit natuurgebied aan een bouwmaatschappij voor de aanleg van een villawijk. Er volgden 50 jaar van aftakeling. Uiteindelijk kwam het onbebouwde deel in 1977 in beheer van Natuurpunt. Met man en macht worden de dichtgegroeide hooilanden en moerassen weer opengemaakt en open gehouden.

#### Weisetterbos - Nico De Boevé

Het Weisetterbos, middelgroot van oppervlakte, situeert zich langs de Leuvense vaart en nabij de historische Sint-Jozefshoeve. Het natuurgebied bestaat uit een gemengd loofbos met grote beuken en eiken. De Weisetterbeek stroomt doorheen het gebied en zorgt voor prachtige bosflora.

#### Silsombos

Het Silsombos, dat zich uitstrekt over Kortenberg en Kampenhout, is een paradijs voor natuurliefhebbers die houden van wandelen (Bosgeuzen dus). Als hart van de vallei rond de Weesbeek, is het Silsombos is een mysterieuze plek waar legendes en natuur met elkaar verstrengeld zijn. De Zwarte Madam, een Onze-Lieve-Vrouwbeeld, speelt daarin de hoofdrol.



#### Molenbeekvallei en Rotte Gaten

Op de grens van Herent en Kortenberg ontwikkelt zich langs de Molenbeek een rijke strook natuur in een landschap van graslanden, bossen en open water. Je vindt er bijzondere soorten, zoals de zeldzame moerasvaren, de ijsvogel en de weidebeekjuffer. De Rotte Gaten dat deel uitmaakt van de Molenbeekvallei is een zeer drassig natuurgebied dat enkel toegankelijk kon gemaakt worden door de aanleg van plankenpaden. Deze zijn het hele jaar door vrij toegankelijk voor wandelaars. Dus.....Bosgeuzen!



# BOSGEUZEN NODIGEN UIT



ZONDAG 10  
SEPTEMBER  
HARINGTOCHT

Afstanden: 3 - 6 - 9 - 12  
17 - 21km

Start: Smidse (clublokaal)

sint-jobsteenweg 44, 2970 's Gravenwezel

Inschrijven 09.00-15.00 uur

Smidse open vanaf 08.30 uur

Deelname: GRATIS

Gegrilde haring aan Bosgeuzenprijs

# INFO: HARINGTOCHT ZONDAG 10 SEPTEMBER

Ja, beste Bosgeuzen, onze jaarlijkse Haringtocht komt stilaan in het vizier. Dé klassieker onder de klassiekers hé. Voor de ‘vers van de pers – Bosgeuzen’ even toelichten. Je komt naar onze Smidse, uiteraard op zondag 10 september, in vol wandelornaat. Je schrijft je in (**van 09.00-15.00 uur**) op onze deelnemerslijst. Deelname is trouwens gratis, kost je niks en je betaalt er geen rooie duit voor. Je maakt een keuze uit de afstand die het best bij jouw fysieke conditie past en gaat op stap met behulp van een uiterst gedetailleerde routebeschrijving. Naargelang jouw route kan je onderweg één of meerdere rustpauzes inlassen. Eens terug in onze Smidse kan je genieten van de superlekkere, gegrilde Bosgeuzen-haring. Kwestie van terug op positieven te komen (hihi).

## Verloop van de omlopen:

### 3km

Bospaadjes in de omgeving van onze Smidse. De IJzermaalweg en fraaie kerkwegeltjes aan de Oudaen. Het Lodewijk de Vochtplein.

### 6km

Flaneren doorheen het Zonnebos. Via het zogenaamde Caterstraatje langsheen domein De Caters (Kattenhof) dat zijn ontstaan vindt in de 15de eeuw, in de 17de eeuw verbouwd werd en thans een 19de eeuw uitzicht heeft. Het kasteelgebouw wordt omgeven door een wagenhuis, stallingen, een kleine woning, een oranjerie, grasperken en uiteraard een beboomd kasteelpark. Ooit bewoond door baron de Caters, Belgisch luchtvaartpionier die een heus vliegveld had in Sint-Job. Voorbij de Hofbeek en het Natuurpunt-Gravinnenbos. Bunkers en Antitankgracht. Een prachtig Natuurpunt-pad. De Groene Wandeling. 't Groot Kasteel van 's Gravenwezel.



### 9km

Combinatie van de 6 km en 3 km. Rustpauze in onze Smidse.

### 12 km

Idem als 6km tot Groene Wandeling. Dan Schildestrand, een voormalig vakantiedorp op een oud militair fort. De wijk stond vroeger bekend als recreatiegebied, waar wilde feesten doorgingen en in de vijver gezwommen werd. Rustpost **Den Inslag**. Jantoomesdreef. Sint-Hubertus. Picardiëbos. En...exclusief...**privédomein paters van Scheut** (apart artikel). 't Schildewandelpad en 't Groot Kasteel.

### 17 km

Alles wat in de 12 km-route zit. Extra een bijkomende gedeelte Antitankgracht. Slingerpaadjes in de Halse bossen. Rustpost bij vissersclub **De Zonnebaars** alwaar je de Schans van Schilde met vleermuizenbunker ontdekt. Tijdens de Eerste Wereldoorlog schoot men onderhoudsvuur naar het Duitse leger. Op 9 oktober 1914 trok het Belgische leger zich terug en werd de schans opgeblazen zodat die niet in handen van de vijand terecht zou komen.

### 21 km.

Alles wat in 17 km-omloop zit. Extra bijkomende avontuurlijke kronkels in de Halse bossen. Twee oversteekjes van De Schijn. Een gedeelte van het Schniederspad. Dit Grote Routepad verbindt Antwerpen (Deurne) en Bladel in Noord-Brabant, Nederland. De naam ervan is gegeven ter ere van twee schrijvers, de gebroeders Snieders, die tijdgenoten waren van Conscience. Het pad verbond hun geboorteplaats Bladel met de plaats waar ze werkten (Antwerpen en Turnhout).

En.....zoals reeds gemeld.....achteraf kan je je volledig laten gaan en een ‘haringetje’ doen. Onze tip: best te reserveren bij het inschrijven aan de tocht zodat je na de wandeling niet uit de visboot valt. Op is op.

## SCHILDE

Paters van Scheut dragen missiehuis op Brasschaatsebaan over aan privé-investeerd

Eind 2024 doet rector Luc Colla of een andere scheutist als laatste pater het licht uit in het missiehuis op de Brasschaatsebaan in Schilde. Het wordt het einde van een tijdperk want de congregatie is thuis in Schilde sinds 1912. De paters hebben een verkoopovereenkomst met enkele lokale investeerders, die er een 'gezondheidspark' willen inrichten, al zijn die plannen nog vaag. "Hier vertrekken is een weloverwogen beslissing, maar zal pijn doen", vertelt rector Colla tijdens een rondleiding in het mooie domein.

Het kantoortje van de kloosteroverste lijkt wel een klein exotisch museum. "Deze koppensneller uit ebbenhout heb ik meegekregen uit Congo. En dit schilderij is een afscheidsgeschenk van de vissersgemeenschap in de Filipijnen waar ik ook lang gewerkt en geleefd heb", toont de in Limburg opgegroeide, maar naar alle hoeken van de wereld uitgezworven Luc Colla, zijn collectie.

Sinds 2007 is de eminente, maar minzame scheutist – met zijn 79 jaar de op twee na jongste van de katholieke pater- en broedergemeenschap – terug in Europa. Hij heeft het verzorgingshuis voor zijn hoogbejaarde collega's in Trohout geleid en vertoefde zes jaar in Rome als vice-provinciaal van de volledige Scheut-congregatie in de lage landen.

"Sinds enkele jaren woon ik in Schilde", vertelt onze gids. "Hier komen scheutisten al sinds 1912 naartoe om zich bij te scholen (vroeger) of om in alle rust te verblijven, te werken en te bidden, omdat ze door hun gevorderde leeftijd of gezondheid niet meer in staat zijn het zendelingenwerk in Afrika, Azië of Amerika verder te zetten. Toen dit hoofdgebouw gezet werd, sprak men nog van een sanatorium. Tuberculose was nog niet bedwongen en de groene omgeving met gezonde lucht was weldadig voor de zieke confraters. Eén ervan was pater August Kenis, die de eerste econoom werd in het missiehuis en naar wie ook de toegangsdreef vernoemd werd."

## Zusterhuis

Vandaag zijn er in België en Nederland nog maar 157 scheutisten over. Halverwege de twintigste eeuw waren dat er veel meer. In de jaren zestig en zeventig van de vorige eeuw begonnen 'gepenioneerde' missionarissen in groten getale terug te keren uit den vreemde. "Daarom werd het missiehuis in verschillende fasen uitgebreid en namen in een bijgebouw ook Maricolen en (later) zusters van de Jacht hun intrek om zich te wijden aan de verzorging van de scheutisten", vertelt Luc Colla.

In dat zusterhuis wordt momenteel een Oekraïens gezin op de vlucht voor de oorlog opgevangen. Maar wat de toekomst zal

zijn van de andere gebouwen van het missiehuis, waaronder de ruime kapel en het prachtige omliggende natuurdomein met Lourdesgrot, is de vraag nu de paters van Scheut hun afscheid aankondigen.

## Majestueuze inkomdreef

"Eind volgend jaar verlaten we Schilde", bevestigt Luc Colla wat in de gemeente al een tijd de ronde doet. "Hier staan vijftig kamers paraat om confraters op te vangen, maar de instroom is stilgevallen. Tegelijk verhogen de zorgnoden van onze hoogbejaarde paters en broeders. Het is niet meer aangewezen en te kostelijk om dat hier verder te organiseren. Om te besparen op stookkosten hebben we onze kapel zelfs tijdelijk buiten dienst gesteld. We verhuizen naar één van onze verzorgingshuizen, die zich in Sint-Pieters-Leeuw en Kortrijk bevinden."

"We gaan deze mooie plek natuurlijk missen", leidt de rector me door het domein van 17 hectare waar de eerste bloesems aan de bomen verschijnen en de vogels fluitend de lente aankondigen. Alleen al de toegangsdreef is een pareltje: een dubbele rij rode beuken, kastanjes en eiken die hier al in 1915 geplant werden. Achterin staat zelfs een heuse sequoia of kustmammoetboom die normaal alleen in Californië groeit. Deze exoot is al ruim twintig meter hoog, maar kan nog dubbel zo groot worden.

Enkele dreven, verwilderde bospercelen, een nog door Karel Timmerman en andere groene broeders onderhouden moestuin met kippenren en helemaal achteraan ook de laatste rustplaats van de paters van Scheut.

## Kapel

"Zo'n vijfhonderd confraters liggen hier begraven", toont Luc Colla me de serene plek. "De kruisjes staan bij de oudste graven. De stenen zerken zijn voor de recentere gestorven paters en broeders. In het paviljoentje bij de ingang ligt de lijst met het overzicht van de graven. We krijgen nog geregeld bezoekers van familieleden die hun wijlen nonkel pater komen erooten."

De begraafplaats is één van de plekken waarvan rector Luc Colla hoopt dat de nieuwe eigenaars ze in ere zullen laten. Net als de vrij grote, maar sfeervolle kapel. "Ons missiehuis is stevig gebouwd en bevindt zich nog in goede staat", citeert Colla uit het rapport van

architecten die al op verkenning kwamen. Want hoewel de akte van verkoop nog niet verleden is, heeft de congregatie van Scheut een overeenkomst met een groep lokale ondernemers om het domein volledig over te nemen na het vertrek van de paters.

## Gezondheidspark



De groep Gezondheidspark Schilde wil zijn naam waarmaken en daarvoor het ganse domein van 17 hectare gebruiken. Dat kreeg op het gewestplan een blauwe kleur als zone voor openbaar nut. Luc Colla: "Niks van wat hier staat, is beschermd. Maar als het missiehuis sneuvelt, dan is dat maar zo. We hebben in een voorlopige overeenkomst wel laten opnemen dat de toekomstige bestemming een 'sociaal doel' moet heiligen. Ik heb er vertrouwen in dat dit het geval zal zijn. Daar zal ook de gemeente mee op toekijken."

Een concrete bouwaanvraag of masterplan ontbreekt vooralsnog. Het gezondheidspark, dat qua bestemming aansluit bij het oorspronkelijk sanatorium, zou bestaan uit een revalidatiecentrum, een medisch centrum met diverse specialisten, een verpleegpost, therapiecentrum voor mentale problemen, thuiszorgwinkel, kinderdagverblijf, dagopvang voor senioren, opvang voor mensen met een beperking, een zorgwoning voor tijdelijk verblijf, brasserie en sociaal restaurant. Een deel van het bos zou opgesteld worden als speel- en wandelpark.

Wat onder meer Dorp24, de nieuwe politieke beweging gesticht door Groen en CD&V, het meest zorgen baart, zijn onbevestigde plannen voor de bouw van 350 assistentiewoningen in de parkzone tussen de Brasschaatsebaan en het missiehuis. Intussen al een poos geleden waren de projectontwikkelaars te gast in het gemeentehuis voor een verkenning gesprek. Een concrete aanvraag voor omgevingsvergunning of ruimtelijk uitvoeringsplan kwam tot dusver niet toe.

JAN AUMAN

! Het domein van Scheut zit in de omloop van onze Haringtocht op 10/09!



**SEPTEMBERTOCHT**  
(voorheen Ardennentocht)  
**Nieuwe formule!**

**ZONDAG 24 SEPTEMBER**  
**Omgeving Slenaken (NL.Limburg)**

Zowel 's morgens als 's middags keuze uit verschillende afstanden  
Langsheen de meanderende Gulp. Doorheen bos en over veld in een  
glooiend landschap met prachtige panorama's. Nadien een **etentje**.

**Deelname:** Bosgeuzen: €25 (inclusief bus, ochtend-stop  
met koffie of thee + vla, drie-gangen-menu)

**Inschrijving:** Eerst contact met Ronny Roothans.  
(03/353 29 71)(0477/38 56 18)(ronny.roothans@skynet.be)  
Geef hem eveneens de menu-keuze(s) door (zie artikel).  
Nadien storten op rekening. nr.: BE34-2200-2350-8590

**Oppik-uur/plaats:** !08.00 uur: Café/zaal Goorhof  
Kerklei 16/22, 2960 Sint-Job-in't-Goor (Brecht)!

**!Belangrijk!Raadpleeg voor meer info bijgaand artikel**

# Info: SEPTEMBERTOCHT (voorheen 'Ardennentocht')

Zondag 24 september .

## !NIEUWE FORMULE!

Laten we eerst even die benamingen 'septembertocht' en 'nieuwe formule' onder de loep nemen. Onze jaarlijkse, steeds gepland op de laatste zondag van september, bus-uitstap situeerde zich eertijds immer in de Ardennen of onmiddellijke omgeving ervan. Om diverse redenen zijn we de laatste jaren van die klassieke bestemming afgeweken en ook in de toekomst kunnen onze wandel-pijlen waar dan ook in België maar ook in één van onze buurlanden terecht komen. Vandaar de herbenoeming naar 'septembertocht' gezien dit dan altijd de lading dekt. Steeds evenwel, dit garanderen we, zal het Ardennen-gevoel hierbij beslist aanwezig zijn. Ook, en dit voor het eerst, hanteren we bij onze uitstap van 24 september één opstapplaats/uur en passen we een *nieuwe formule* toe wat de avondmaaltijd betreft. Maar daarover verder meer.

Wat de editie van dit jaar betreft is het start-doel voor onze dag-uitstap gelegen in Slenaken (Zuid-Limburg Nederland) vlakbij de bekende Belgische Voerstreek. Het dorpje, dat door de plaatselijke inwoners (een kleine 450), *Sjlennich* genoemd wordt staat al lang bekend als de Tuin van het Heuvelland. Elke schilder kan hier beslist zijn ei kwijt. Met zijn vakwerkboerderijen, zijn kapelletjes, slingerende paden, zijn prachtige uitzichten en natuurlijk de alomtegenwoordige Gulp is dit dus de geschikte Bosgeuzen-bestemming.

### Verloop van de dag:

- Om 08.00 uur vertrek vanaf het Goorhof. Een kleine 2 uurtjes tuffen brengt ons bij De Boswachter te slenaken alwaar we koffie/thee (of gelijkaardig) met vla krijgen aangeboden.
- Ochtendwandeling met keuze uit 2,5 – 4,9 – 6,5 km.
- Picknick (zelf te voorzien dus) bij Camping Welkom te Hoogcrutz.
- Middagwandeling met weerom keuze uit 2,9 – 4,9 – 9 km.
- Even verpozen in Slenaken.
- Vertrek met bus 16.30-16.45 uur vanuit Slenaken.
- Aankomst Goorhof omstreeks 18.30-18.45 uur. Aansluitend 3-gangen-menu.

### Ochtendwandeling:

Alle routes duiken onmiddellijk de natuur in via smalle bos en wei-paadjes langs de Gulp. Deze Gulp, reeds in de Romeinse tijd bekend als 'Galopia' of 'Gulippa' wat 'kleine Geul' of 'bovenbeek' betekent. Het is dan ook een snelstromende zijbeek van de Geul in de heuvelachtige streek van de enclave Voeren en het zuiden van Nederlands Limburg. De rivier is bij benadering 22 kilometer, de lengte is amper te meten omdat deze zo sterk meandert, van de bron in Hendrik-Kapelle tot de monding bij Gulpen. Het is trouwens bij grens paal 17 dat hij zich in Nederland binnen wringt waarna hij al snel doorheen Slenaken stroomt. De Gulp is een echte forellenbeek: snel vliedend en rijk aan zuurstof. Verwacht je aan een boeiende afwisseling van loofbossen, graslanden, akkers, drassige oevers, poelen, boomgaarden en holle wegen. Verwacht je bovendien aan de nodige draaiportjes en brugjes. Ook aan schapen, koeien en paardjes die zich in de omgeving thuis voelen.

Na enig gekronkel langs de Gulp dient een afscheid zich aan. De *kleinere* routes houden het even plat terwijl de 6,5 een klimmetje maakt in het *Groote Bosch*. Magnifiek uitzicht over de weilanden en, tijdens de grassige afdaling op de dieper gelegen Gulp die intussen verder voortkabbelt.

De 2,5 km-stappers houden het voor bekeken. De Krutserveldweg brengt hen op het plateau van Hoogcrutz en, enkele avontuurlijke zigzagjes verder, bij de picknickplaats.

De 4,9 km-wandelaars keren nog even naar de Gulp terug maar kiezen dan de hoogte via de Karsvelderweg en de Terlinderweg waarna zij verbroederen met hun Bosgeuzen-collega's.

De 6,5 km gaan onversaagd voort. Zij blijven de Gulp nog een tijdje via weitjes volgen. Naar de hoger gelegen contreien gaat het dan over de Elsebergweg. De Koeheiweg brengt hen samen met het 4,9 km en wat later met 2,5 km parcours. Een welverdiende rustpauze met bijhorende picknick is dan zeker aan de orde. Bijhorend gerstenat (of een andere vloeistof) hoort daar natuurlijk ook wel bij.

## Middagwandeling

Zoals reeds vermeld kan je ook voor de namiddagtocht uit 3 afstanden jouw keuze maken en/of switchen mocht je het ochtendparcours te klein/groot geacht hebben. Alleszins krijg je allen al onmiddellijk enige supersmalle, zigzaggende weipaadjes onder de zolen. Na de Schilbergersteeg dient zich een hartverscheurend (hmm) afscheid aan. De 9 km-globetrotters gaan hun eigen weegs.

### Vervolg 2,9 en 4,9 km:

Deze omlopen passeren een fraaie kapel en klimmen iets verder doorheen de weien tot op de Planckerweg. Afdalen geblazen naar het centrum van Slenaken. Ze passeren daarbij de Sint-Remigiuskerk. Om de kerk heen ligt een ommuurd, met bomen beplant, grasveld, waarin nog een flink aantal graven, waarvan enkele zelfs uit de vroege zeventiende eeuw, te vinden zijn.

Voor de 2,9 km-wandelaars is het dan terrasjestijd. De **4,9 km** doen hier nog een eigenzinnig lusje. Pal bij De Boswachter zwaaien zij af en trekken zij voorbij 't Stegelke over een fraai wandelpad met mooie uitzichten op de velden. Een klimmetje langsheen De Rode Kruisweg en dan resoluut het zogenaamde Groote Bosch in. Dan volgt een afdaling over een smal bospad tot langs schapenweides om zo eveneens op het terras te verzeilen.

### Vervolg 9 km:

Na afscheid van hun Bosgeuzen-collega's (snik, snik) wordt gekozen voor de Maastrichterweg en aansluitend 't Nuroperveld. Via de I Gen Treut ('k heb die naam ook niet bedacht hé) steken zij de Gulp over. Even ietwat avontuurlijk doen om dan via een prachtige holle weg het bosreservaat Teuvenberg te doorkruisen. Inderdaad, al even in België. Als snel echter van driekleur switchen. Een weipaadjie brengt hen op bospaden doorheen het Nederlandse Bovenste en Onderste Bosch. Groen alom aanwezig. Magnifieke panorama's op het 't Gieveld. Na de Flabberweg is het, eindelijk, afdalen tot in Slenaken. Joepie! Want ook voor onze 9 km-expeditie zal een rustpauze welkom zijn.

**Avondmaaltijd:** We mikken erop om in Slenaken te kunnen vertrekken rond 16.30 uur. De avondmaaltijd wordt aangeboden in het Goorhof. Zie hierbij de keuze-driegangenmenu's:

<u>Menu A:</u>	<u>Menu B:</u>
<ul style="list-style-type: none"><li>• Verse tomatensoep met balletjes</li><li>• Traag gegaard varkenshaasje, portosaus, aardappelgratin, groentjes</li><li>• Crème brûlée</li></ul>	<ul style="list-style-type: none"><li>• Verse tomatensoep met balletjes</li><li>• Kabeljauw haasje, saus van rivierkreeftjes, aardappelpurée en groentjes.</li><li>• Crème brûlée</li></ul>

**Deelname:** Bosgeuzen: €25 (inclusief bus, ochtend-stop met koffie of thee + vla, drie-gangen-menu)

**Inschrijving:** Eerst contact met Ronny Roothans. AUB uiterlijk dinsdag 19 september. (03/353 29 71)(0477/38 56 18)(ronny.roothans@skynet.be)  
Geef hem eveneens de menu-keuze(s) door (zie artikel)(idem vegetarisch of allergie).  
Nadien storten op rekening. nr.: BE34-2200-2350-8590

**Oppik-uur/plaats:** **!08.00 uur (vertrek bus):** Gelieve dus zeker wat vroeger aanwezig te zijn.  
Café/zaal Goorhof, Kerklei 16/22, 2960 Sint-Job-in't-Goor (Brecht)!

**Nuttige tips:** Vergeet niet om een picknick te voorzien. Een drankje voor onderweg is aan te raden.

**Info:** Voor bijkomende info: J. Pepermans: 03/646 29 05: pepermansjohnny2170@gmail.com

## DE NIEUWSTE BOSGEUZEN WANDEL – ITEMS

Het succes van onze wandel-items zette onze ingenieurs en technici aan het werk om nieuwe ontwerpen te creëren die oplossingen bieden voor specifieke vragen binnen de wandelsport.



### De Bosgeuzen-logo-fleece

Regelmatig worden door leden van andere clubs schampere opmerkingen gemaakt over het feit dat onze Bosgeuzen tijdens wandelorganisaties amper of niet herkenbaar zijn als Bosgeuzen en dat zij te weinig hun club(naam) zouden promoten. Het hoeft niet gezegd dat met deze fleece alle voornoemde kritiek als sneeuw voor de zon verdwijnt als onze Bosgeuzen komen pronken met onze logo-fleece. Slechts €99 (excl. naaiwerk). Logo's van andere clubs = + €1000.

### Het Bosgeuzen-GPS-rugzak-wagentje.

Gedaan met al dat ge-sleur met rugzakken van 30 kg en meer. Dit opklapbaar wagentje is voorzien van 2x3 wieltjes die alle wegsituaties aankunnen. Uitgeklapt krijg je er een stoeltje bij en kan je onderweg rustpauzes inlassen. Maar er is meer. De bijgeleverde afstandsbediening heeft niet alleen functies vooruit/achteruit en snel/trraag maar bovendien een ingebouwde GPS. Je hoeft als Bosgeus enkel een tracking-chip in je achterwerk te laten plaatsen en het rugzak-wagentje volgt je gedwee waar je ook maar gaat. Relaxed op stap dus.



### Allround drinkbus:

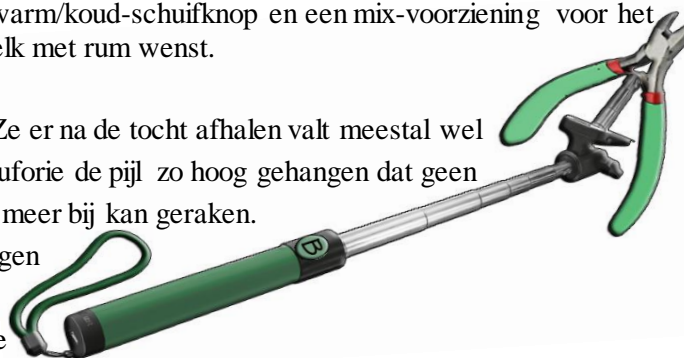
Het zal je maar overkomen dat er op een rustpost nu net niet dat drankje voorradig is waar jij zin in hebt. En ook tijdens de wandeling zelf kan je geplaagd worden met een droge mond. Deze drinkbus bestaat uit verschillende compartimenten die je, zoals je op de bus kan lezen, kan vullen met diverse vloeibare geneugtes. Met de grote schuifregelaar kies je dan de drank waar je op dat moment zin in hebt. Er is bovendien een warm/koud-schuifknop en een mix-voorziening voor het geval je bijvoorbeeld een warme chocomelk met rum wenst.

### De Bosgeuzen-selfie-kniptang-stick

Ja, we weten het. Pijltjes hangen is geen evidente bezigheid. Ze er na de tocht afhaken valt meestal wel mee. Meestal dus. Soms heeft de aanbrengrer in al zijn hang-euforie de pijl zo hoog gehangen dat geen kat en ook hij/zij-zelf (of een ander persoon) er helemaal niet meer bij kan geraken.

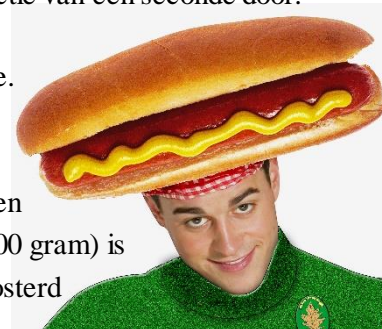
Of, andersom, soms zijn er pijltjes zo laag bij de grond gehangen dat je op jouw buik moet gaan liggen om ze te verwijderen.

Met deze stick is alle leed geleden. Hij is uitschuifbaar tot drie meter. Met een simpele druk op de 'B'-knop knip je de hechtingskabeltjes in een fractie van een seconde door.



### De Bosgeuzen Hotdog-Hoed

Neen beste Bosgeuzen. Het gaat hier helemaal niet over een of ander carnavalshoedje. Het betreft wel degelijk een hoed(je) waarin een echte, superlekkere, gigantische, hotdog is verwerkt. Voor het eetbare gedeelte werden een bekende broodjeszaak, een beroemde worstenfabrikant en een befaamde sausenproducent (om zakelijke redenen worden hun namen uiteraard niet vrijgegeven) ingeschakeld. Het broodje (gewicht 800 gram) is zeer krokant. De worst bevat 90% vlees, is 70 cm lang en 6 cm dik. Een volle pot mosterd maakt het geheel af. Goed voor minstens 4 maaltijden tijdens of na de wandeling.



### De Bosgeuzen Harpoen-Schoen:

Voor alle Bosgeuzen die het toch enigszins lastig vinden om, dikwijls via niet voor de hand liggende bergpaadjes, hellingen van meer dan 25% te gaan beklimmen is deze harpoen-schoen de ideale oplossing. In de wandelschoen, één van twee volstaat, wordt een harpoen met weerhaken-punt en elektrisch ketting-oprol-systeem aan/ingebouwd. Met de 'uit'-knop op de bijgeleverde afstandsbediening schiet het harpoen zich met snelheid van 250 km/u uit jouw schoen en boort zich in een tot 200 m hoger gelegen boom.

Een druk op de 'In'-toets en je wordt naar boven gehesen, zeg maar *gewincht*. De koper van dit product dient vooraf wel een verzekering af te sluiten die schade aan derden dekt. Het is immers niet te vermijden dat toevallige mede-wandelaars zich per ongeluk in het schootsveld bevinden. Ongewenste rugklachten kunnen dan wel voorkomen.







1° We zoeken wat je een veelzijdige klusjesman zou noemen. Iemand die met elke karwei raad weet en over méér dan buitengewone handvaardigheid beschikt. (Zonder spaties).

2° Je kan het omschrijven als 'hulp aan een kameraad'. Soms heeft dit woord wel enige bijklank van corruptie als van diegene die de gunst ontvangt een ? als tegenprestatie verwacht wordt.

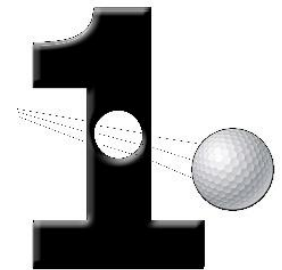
3° We weten het allemaal. Er lopen op aarde rare wezens rond. Wat we in onze afbeelding presenteren is evenwel een onbestaand creatuur dat we samenstelden uit twee dieren. Welke? Zet het kleinste dier vooraan en het grootste achteraan (zonder spaties).=====→



← 4° Van wat is het gefotografeerde een detailopname. Opgelet, volg hierbij de huidige spellingregels!

5° Als ? kan jouw participatie wereldwijd vereist zijn voor indrukwekkende oefeningen en speciale militaire opdrachten in wisselende omstandigheden. Een ? wordt opgeleid en getraind in gevechtstaken en avontuurlijke technieken zoals klimmen en parachutespringen. Hij neemt deel aan operaties in gebieden waar andere gevechtseenheden niet worden ingezet.

6° We zoeken een bepaalde speelkaartfiguur. Bij haar of hem hoort een geluksbrenger. Hij of zij draagt veelal een kroon maar heeft nooit een bloem in de hand (zonder spatie).



7° Welke Engelstalige golfterm wordt door onze droedel voorgesteld? (zonder spaties) =====→

8° We zoeken voornaam (meest gebezigde) en achternaam van een reeds lang overleden Belgisch zanger, componist en tekstschrijver. Om enkele van zijn nummers als hint te geven: 'Ne me quitte pas', 'Marieke', 'Le Plat Pays (Mijn vlakke land)', 'Amsterdam'. Natuurlijk zal voor jullie zijn bijgeleverde foto al genoeg zijn. (zonder spatie).

9° Doornroosje (oftewel De Schone Slaapster) luisterde naar de naam Aurora. De boze fee Malafide, die in de verboden bergen woont, dringt zich binnen bij het feest ter ere van de geboorte van Aurora. Kwaad omdat zij niet was uitgenodigd, spreekt ze een vloek uit over Aurora: op haar zestiende verjaardag zal de prinses sterven wanneer ze zich prikt aan de spoel van een ?.

10° "Formidabel", "fenomenaal", "fantastisch". Het zouden uitroepen kunnen zijn van Eddy Wally. In die drie uitspraken zitten achtereenvolgens de naam van een zoon van Adam en Eva, een gunstig of slecht voorteken en een merknaam van een frisdrank verstoppt. Zet ze zonder spatie achter elkaar.

11° Welke Duits-Zwitsers-Amerikaanse theoretisch natuurkundige van Joodse afkomst wordt door onze rebus voorgesteld. Hij wordt algemeen gezien als een van de belangrijkste natuurkundigen uit de geschiedenis. Vooral bekend om zijn relativiteitstheorie. =====→



12° We doen een beetje vervelend. Want hierbij spelen de oplossingen op vragen 16 en 17 een rol. Beide antwoorden op die vragen eindigen op een medeklinker. Gebruik deze medeklinkers telkens 3 keer en voeg er nog 4 klinkers aan toe. Je hebt dan in totaal 10 letters. Vorm met deze letters een legendarische stripheld (Het meestal voorafgaand lidwoord telt niet mee)(zonder spatie).

13° Karl Friedrich Hieronymus baron von ? diende in het Russische leger in de strijd tegen de Turken. Daarover vertelde hij zeer sterke verhalen, die als volksverhalen in de mondelinge en schriftelijke overlevering voortleven. Zo beweerde hij dat hij zichzelf aan zijn eigen vlecht uit een moeras getrokken had. Zo zou hij ook op een afgeschoten kanonskogel gesprongen zijn om in een belegerde stad een vijandelijk kamp te bespioneren. Of wat denk je ervan dat hij via de Etna dwars door de aarde gevallen was en hij in de Stille Zuidzee terecht kwam.

14° Je herkent ongetwijfeld in naast-staand kadertje de tekst van het refrein van een liedje van Sam Gooris. Eén van zijn muzikale hoogtepunten dus. Maar wat past in de plaats van de vraagtekens? ==>

Ziet em gaan, ziet em gaan  
Met z'n ? aan  
Ziet em gaan, ziet em gaan  
Met z'n ? aan

15° Iets of iemand waarmee men pronkt of herhaaldelijk uitpakt. Een pronkstuk dus. Zo zou je de iPad het ? van Apple kunnen noemen. Onze hint: waarbij elk symbool een letter uit het te zoeken woord voorstelt. Je merkt dat je de eerste 6 letters ook bij de laatste 7 letters ziet staan.



Tweede hint: cryptisch: Een bij een optocht aanwezig dier maar dan wel een verkleinde vorm ervan

16° We zoeken een gedeelte van een hand. Meer bepaald van die hand die het dichtst bij het hart ligt. Je kan dit gedeelte omhoog houden om aandacht te vragen of om er iets mee aan te wijzen.

17° Fons en Maria hebben een zoon Lowie. Die huwt met Ann. Hun zoon heet Jef die op zijn beurt trouwt. Hij en zijn vrouw Mieke krijgen Jonas en Elsje. Wat zijn die twee kleintjes dan van Fons en Maria? (in het enkelvoud).



18° Hierbij een karikatuur van een beroemdheid uit de filmwereld. Ze haalde tijdens haar carrière twee Oscars en nog 35 andere filmprijzen. Zeker bekend om haar vertolking van The mirror cracke'd en Cleopatra. Bij Cleopatra leerde ze Richard Burton kennen waar ze 2 keer mee getrouwd is geweest en dit uit een totaal van 8 huwelijken. Graag haar voornaam en achternaam zonder spatie. ==>


19° In dit Efteling-woud komen de verhalen van Hansje en Grietje, de gelaarsde kat, Rapunzel, Roodkapje en Doornrosje tot leven.

20° We zoeken de voornaam en achternaam (zonder spatie) van een Vlaamse actrice, scenariste, regisseuse en zangeres. Bekendheid verwierf ze met haar rol van Els in Wittekerke, die van Sara in Sara en die van hoofdinspecteur Hannah Maes in Code 37. Maar haar zeker van The Broken Circle Breakdown.

21° Groep van mensen die behoren tot jouw sociale contacten, die je wel eens ontmoet of waarmee je frequenteert, een babbeltje mee slaat of een al dan niet oppervlakkige relatie mee hebt. Laat onze droedel je op weg helpen. =====>

K+N=S+K **CRG**

22° Een, normaal gezien dan toch, onzichtbaar wezen met vleugels dat je beschermt en begeleidt bij moeilijke momenten. Kortom die over je waakt.



23° In bijgevoegde tekening zitten 4 cijfers verstopt. Speur ze even op en maak dan de som van deze vier gevonden cijfers. Dit getal is de oplossing op vraag 23. Makkelijk hé? ==>



24° Kapitein Haddock uit de strips van Kuifje is nooit verlegen om stoere uitspraken. Zo is er ooit een boek met scheldwoorden op de markt gebracht waarvan je hierbij de voorzijde van de omslag gepresenteerd krijgt. Daarop hebben we echter 2 woorden gewist. (van boven naar onder zonder spatie).

**OPLOSSINGEN KWIZZEL: KRANT JULI/AUGUSTUS/SEPTEMBER 2023**

1.	2.	3.	4.
5.	6.	7.	8.
9.	10.	11.	12.
13.	14.	15.	16.
17.	18.	19.	20.
21.	22.	23.	24.
Schiftingsvraag:	Tekst:		

**Schiftingsvraag:** Ik nam een oude uitgave van een bekend woordenboek bij de hand en ging naar de verklaring van ‘wandelen’ wat in dit geval meerdere puntjes bevatte. Uit hoeveel woorden, het zoekwoord inbegrepen, bestond de volledige uitleg. Afkortingen en eiggennamen telde ik niet mee.

Naam: \_\_\_\_\_ voornaam: \_\_\_\_\_  
 Adres: straat: \_\_\_\_\_ nr.: \_\_\_\_\_ gemeente: \_\_\_\_\_  
 Tel./GSM: \_\_\_\_\_ e-mail: \_\_\_\_\_



**Oplossingen voorgaande krant:** Bedonderen / Prins carnaval / Wapenstilstand / Jani Kazaltzis / Parallellogram / Serge Gainsbourg / Pindakaas / Kniezwengel / Energiecrisis / Justine Henin / Kweekprogramma / Justin Bieber / Fietsketting / Kwabbernoot / Sommelier / Kilimandjaro / Verrekijker / Romelu Lukaku / Verzoekplaat / Zeepkistenrace / Paddenstoel / Salman Rushdie / Dinosaurus / Vierkantwortel

**Tekst:** Dat zeikweer. Ik ben kletsnat.

**Schifting:** Op de 11 tochten die in 2020, 2021 en 2022 plaatsvonden namen in totaal 9218 wandelaars deel. Dat maakt dus 838 stappers gemiddeld.

**Winnaar:** Met alle juiste oplossingen en een gok van 842 was Mia Smeyers het dichtst bij de waarheid. Zij ontvangt eerstdaags onze Kwizzel-waardebonnen-prijs.

\*\*\*\*\*



Het is algemene kennis dat onze Smidse een populair toevluchtsoord is en dat Bosgeuzen er, doorgaans na een fikse wandeling, tussen pot en pint (en andere) hun wandelxploten, veelal ondersteund door nogal wat animo, graag ten berde brengen. Maar dat we ook regelmatig andere bezoekers mogen ontvangen is minder geweten.

Zo zijn al meermaals bekende stripfiguren in onze Smidse te gast geweest. Welke herken je op onze foto's? (Van links boven naar rechts onder). Oplossingen ondersteboven onderaan deze pagina. Veel succes.

**Fanny (van Kiekeboe) / Guust Flater / Idéfix (van Asterix en Obelix) / Professor Zonnebloem / Grote Smurf / Schanulleke (popje van Wiske)**



# Wandervereniging Bosgeuzen Voorkempen vzw

Gesticht op 20 oktober 1975 in de Grote Vraaghoeve.

Aangesloten bij Wandelsport Vlaanderen (1006)

**Vestigingsadres:**

Sint-Jobsteenweg 44  
2970 's Gravenwezel (Schilde)

**Verschijnt driemaandelijks:**

Achtenveertigste jaargang - N° 3  
JULI - AUGUSTUS - SEPTEMBER 2023

**Redactie:**

Johnny Pepermans  
Ringlaan 9 bus 9  
2170 Merksem  
+32 3 646 29 05

**Algemeen Secretariaat:**

Ronny Roothans  
Ruggeveldstraat 95  
2110 Wijnegem  
+32 477 385 618