

BOSGEUZENKRANT JAARGANG 2023 APRIL - MEI - JUNI

B
O
S
G
E
U
Z
E
N
K
R
A
N
T



V
O
O
R
K
E
M
P
E
N

SECRETARIAATSNIEUWS EN ALLERLEI



Inmiddels zitten we al in het tweede trimester van 2023. Ik wil eerst en vooral uit de grond van mijn hart mijn diepste spijt betuigen aan hen die naast de ‘aprilvis’ in onze vorige krant *gehengeld* hebben. Zij stonden, helaas tevergeefs, op zaterdag 1 april op de Smidsedeur te timmeren in de hoop enige Bosgeuzen-items op de kop te tikken. Zonder resultaat dus. Wanneer kan je wel zeker zijn om in onze Smidse terecht te kunnen??
Zie hiertoe de openingsuren.

OPENINGSUREN SMIDSE:

In het clublokaal van de Bosgeuzen heerst er steeds een supergezellige warmte. Dit of onze kachel, zoals tijdens de wintermaanden, al dan niet op volle toeren draait. De uitbating gebeurt steeds, zoals bij alles wat in onze wandelclub reilt en zeilt, door vrijwillige mede-Bosgeuzen. Waarvoor alle dank. Heel wat clubleden zakken trouwens, doorgaans na hun zondag-wandeling, af naar onze Smidse. Hoor je nog niet tot die gelukkigen kom dan zeker eens af (Sint-Jobsteenweg 44, 's Gravenwezel).

Zondag 2 april

(13.00-18.00 uur): Of we het nu wel of niet willen. Steeds mogelijk zijn aprilse grillen. Dit kan onze Bosgeuzen echter niet deren. Zij trotseren namelijk alle *weren*. In onze Smidse is alle leed snel vergeten. En hoe dat komt dat zal je zelf wel weten.

Zondag 7 mei

(13.00-18.00 uur): In mei leggen alle vogels een ei. Maar dat is al lang voorbij. Nu beginnen ze al een maand tevoren. Dan kan je in april het gekakel al horen. En...nu stop ik met dat rijmen en dichten zonder mijn hemd op te lichten (&*%£). Dat is *eigenlijk* niks voor mij. Kortom, wees in de Smidse van de partij en dit op zondag 7 mei en leg er dan maar zelf jouw ei.

Zondag 21 mei

(vanaf de ochtenduurtjes): Je denkt: deze datum hoort in dit rijtje niet thuis. Je denkt: de Bosgeuzen-redactie is nu toch wel abuis. Maar als je verder in de krant zoeken mocht dan valt jouw blik op onze Consciencetocht. Dan is in de Smidse een rustpost voorzien. Spring er dus binnen tijdens jouw tocht....of nadien.

Zondag 4 juni

(13.00-18.00 uur): Ik weet het...ik ben op de literaire toer gegaan. Maar troost je...’t is nu voorgoed gedaan. Mijn toetsenbord schijnt dit immers te haten. Dus ga ik het hierbij maar laten. Ik ga jullie op 4 juni gewoonweg welkom heten. Maar dan mag je die 4 juni niet vergeten. Je moet er dus zeker op letten om die dag alvast in jouw agenda te zetten.

Tot dan

BELANGRIJK-BELANGRIJK-BELANGRIJK-BELANGRIJK

Wandelclub Bosgeuzen Voorkempen werd gesticht in 1975. Een hele tijd geleden al. Sindsdien groeide de club gestaag niet alleen wat ledenaantal betreft maar tevens inzake het jaarlijks programma dat aan onze leden aangeboden wordt.

Effectief is een Bosgeuzen-jaar gevuld met tal van activiteiten. Zes publieksgerichte wandelorganisaties op diverse locaties en een 4-tal bus-bezoeken aan andere clubs. Bovendien heel wat 'eigen creaties' zoals de Puur Natuur – Zoek – Lijnbus – Haring – en Ardennen-tocht. Vergeten we hierbij ook de openingsdagen van onze Smidse niet die een ontegensprekelijk een belangrijk item van het jaarprogramma vormen.

Het is steeds een hele klus om een en ander rond te krijgen. Gelukkig kunnen we bij onze Bosgeuzen rekenen op heel wat vrijwilligers die ons met graagte een helpende hand toereiken. Waarvoor onze oprechte dank want zonder hen zou voorgaande onmogelijk zijn. We hopen om óók in de toekomst te mogen blijven steunen op een, liefst zo ruim mogelijke, schare aan medewerkers. Dit niet alleen op de dag(en) van de eigenlijke organisaties maar zeker ook wat het voorbereidende werk betreft. Denk maar aan uitstippelen en plannen van een wandelorganisatie, aanvragen naar de gemeente(s) toe, vertrekzalen en rustposten met bezetting en uitbating ervan, eventuele aankopen, promo via website en krant, info naar Wandelsport Vlaanderen en collega-clubs, enz., enz. Het verbaast je allicht niet dat hier heel wat 'job' aan vooraf gaat. Dit alles gecombineerd met de nodige administratieve, financiële en logistieke interventies.

Kortom mocht jij je geroepen voelen om een steen(tje), hoe klein dan ook, bij te dragen aan de werking van onze Bosgeuzen dan zullen we je alvast met open armen ontvangen. Laat het ons dan even weten (via 'info-mail').

Om dit alles toch gaande te houden zijn wij eveneens vragende partij om ons bestuurs-team uit te breiden. Dit om tijdens onze maandelijksse bijeenkomst mee te brainstormen, sleutelen aan ideeën en/of suggesties aan te voeren om mee het beleid en de toekomst van onze club te bepalen. Kortom om hierover samen met ons na te denken. Je kan vrijblijvend een vergadering bijwonen. Graag een mailtje mocht je interesse hebben (via 'info-mail').

Info-mail: pepermansjohnny2170@gmail.com

Het bestuur

*****NIEUW*****NIEUW*****NIEUW*****NIEUW*****

BOSGEUZEN – DINSDAGMIDDAG – GROEPSWANDELINGEN

Na enig brainstormen en overleg is de kogel door de kerk en kunnen we onze Bosgeuzen in primeur een nieuw wandelinitiatief voorstellen. De dinsdagmiddag-wandelingen. Meer bepaald spreken we elke tweede dinsdagmiddag van de maand (startend vanaf mei) af op een welbepaalde locatie, in 's Gravenwezel of in de nabije omgeving ervan, om ons te wagen aan een tochtje tussen 7 en 10 km. Dit met Bosgeuzen-begeleider François Pauwels (of een vervanger in juni) die de wandelomlopen in elkaar bokst en ons laat genieten van wat onze contreien aan fraais te bieden hebben.

DINSDAG 9 MEI: Vertrek om 13.30 uur aan de kerk van s' Gravenwezel.

Het zijn 2 lusjes van ongeveer 4,5 km met Kasteel van 's Gravenwezel, Ketelstraat, Antitank en La Garenne. Tussenstop voorzien in onze Smidse. Totaal-afstand: 9 km.

DINSDAG 13 JUNI: Vertrek om 13.30 uur aan de kerk van s' Gravenwezel.

Met het Hof ter Linden, Het Treemblok, Pidpabos en Schijnvallei.

Tussenstop Tennis Gym. Totaal-afstand: 7,5 km.

De wandelingen zijn uiteraard GRATIS voor onze Bosgeuzen. Inschrijven hoeft niet. Zie ook kalender.

**** Mocht jij het als fervente Bosgeus ook wel zien zitten om zelf mee aan de slag te gaan om jouw mede-Bosgeuzen een leuk namiddag-wandelingetje aan te bieden laat het ons dan zeker eens weten.

Neem graag even contact met Pepermans Johnny: 03/646 29 05 of pepermansjohnny2170@gmail.com

De Bosgeuzen-trimesterbieren april / mei / juni

Aangezien onze Smidse de komende maanden niet alleen op de eerste zondag van de maand open is maar bovendien op zondag 18 juni (Lijnbustocht => zie verder in de krant) en op zondag 21 mei (rustpost bij Consciencetocht => zie verder in de krant). Vandaar ons extra-bier-duitje in het Smidse-zakje met onderstaande drank-geneugtes.

Toch nog eens vermelden: Clublokaal Bosgeuzen, Sint-Jobsteenweg 44, 2970 's Gravenwezel (Schilde).

Erdinger Weissbier:

Als we het hebben over de Erdinger brouwerij in Erding Duitsland dan gaat er bij de Bosgeuzen, de meeste dan toch, ongetwijfeld een lichtje branden. Althans toch wat bier aangaat. Want Erdinger Weissbier is als geprezen klassieker wellicht het bekendste en populairste weissbier ter wereld. Met, volgens kenners, de echte smaak van Beieren, gebrouwen door de grootste en meest succesvolle particuliere brouwerij van Oberbayern.



Een en ander volgens traditioneel recept en daarbij wordt het 'reinheitsgebot' scherp in de gaten gehouden. Met hergisting op fles en het duurt drie tot vier weken om het bier te rijpen. Zo kan de smaak zich nog verder ontwikkelen. Door ingrediënten van de hoogste kwaliteit te gebruiken, alle vaardigheden toe te passen en constant de kwaliteit te waarborgen blijft dit een bier van hoge kwaliteit met een onmiskenbare smaak. Aan de basis ligt dan zeker ook de harmonieuze balans tussen de verschillende aroma's. Een unieke aroma-mix van tarwe, gist en hop. Met toevoeging van frisse, fruitige toetsen van banaan en limoen geven het bier zijn typische volle en romige smaak. Alcoholpercentage: 5%. En...natuurlijk...in onze Smidse gepresenteerd in het alom-gekende 50cc-glas. Dubbele pret dus en dit aan zachte Bosgeuzenprijs.

Cornet Tripel



Een sprongetje van Duitsland naar België want Cornet wordt natuurlijk in ons eigenste landje gebrouwen. Meer bepaald door Brouwerij De Hoorn (eigendom van Swinkels Family Brewers) te Steenhuffel.

Het bier werd voor het eerst gebrouwen in 2014. Het speciaal-bier paste in een trend naar meer ambachtelijke, authentieke bieren met een verhaal. De naam van het bier verwijst naar Theodoor Cornet, de 18e-eeuwse rentmeester van Kasteel Diepensteyn te Steenhuffel. Theodoor Cornet kreeg van de graaf van Diepensteyn de opdracht om bij de lokale brouwerij De Hoorn een speciaal bier te laten brouwen, wat dan ook gebeurde. Toen Bavaria, nu Swinkels Family Brewers, in 2016 Palm overnam, verwachtte de nieuwe eigenaar veel van de speciaal-bieren van Palm. Vooral Cornet bleek inderdaad een succes. In 2015 werd 5000 hectoliter Cornet gebrouwen; in 2016 was dat verveelvoudigd tot 13.100 hl. In 2018 werd bekendgemaakt dat Cornet de productie van Rodenbach had overtroffen.

Rodenbach was na Palm in volume lang het tweede bier van brouwerij Palm. Van Rodenbach worden jaarlijks 40.000 hl gebrouwen. Van Cornet sinds 2017 dus meer. In 2021 werd een alcoholvrije variant Cornet Alcohol-Free geïntroduceerd. De onttrokken alcohol wordt verwerkt tot een aperitief: Cornet Spirit. Het geestrijk vocht dat onze Bosgeuzen in de smidse gaan presenteren is een krachtig blond bier met een alcoholpercentage van 8,5%. Het bier is lichtbitter. Bij het brouwen worden snippers van eikenhout toegevoegd, wat aan de smaak een lichte vanille-zoetheid geeft. Daarom staat op het etiket de toevoeging "oaked". Proef dit lekkers in de Smidse aan Bosgeuzenprijs.

Klevere Tien:

Boodschap voor de fijnproevers. Zolang de voorraad strekt is dit bruine bier (alcoholpercentage 10%) nog op de kop te tikken. Onder het motto 'op is op' dus.

JAARPROGRAMMA BOSGEUZEN VOORKEMPEN vzw (1006) 2023

zaterdag	22/04	Puur Natuur Demerbroeken, 't Goor, enz. 6,5 km – 10,5 km	Omgeving van Zichem en Testelt Info: Zie verder in deze krant.
Dinsdag	09/05	Dinsdagmiddag-groepswandeling	Vertrek: 13.30 uur aan kerk van 's Gravenwezel. Afstand: 9 km. Tussenstop in onze Smidse.
Zondag	21/05	Organisatie: BOSGEUZEN 43^{ste} CONSCIENCETOCHT 6/9/12/16/21/26/32/40 km Het vele groen der Voorkempen. 't Groot Kasteel, La Garenne, de Antitankgracht, enz.	Dorpshuis (Feestzaal de Caters) Kerkstraat 24, 's 2970 Gravenwezel (Schilde) Bosgeuzen: GRATIS Info: Zie verder in deze krant.
zondag	28/05	BUSUITSTAP 47 ^{ste} Lotelingenmars Mooiste hoekjes van Knokke-Heist 6 – 10 – 15 – 21 km.	WNZB Knokke-Heist vzw Knokke-Heist (West-Vlaanderen) Leden Bosgeuzen: €10 Info: Zie verder in deze krant
Dinsdag	13/06	Dinsdagmiddag-groepswandeling	Vertrek: 13.30 uur aan kerk van 's Gravenwezel. Afstand: 7,5 km. Tussenstop in onze TC Gym
Zondag	18/06	Bus Lijnbustocht: eigen creatie Het vele groen tussen Brecht en 's Gravenwezel. 6 – 10 – 13 – 16 – 20,5 – 25,5 km	Met pendelbus. Over afstand naar keuze wandel je terug naar de Bosgeuzen-Smidse Omgeving: Brecht / Sint-Job/'s Gravenwezel Bosgeuzen: GRATIS Info: Zie verder in deze krant.
Zondag	25/06	Gratis Wandelen voor Bosgeuzen 34 ^{ste} Aardbeientocht 6 – 12 – 18 – 24 – 30 km Ontdek de streek van de aardbeien.	Organisatie De Noorderkempen Hoogstraten Start in Meerle. Bosgeuzen: GRATIS Info: Zie verder in deze krant.
Zaterdag => Zondag	01/07 => 10/09	Doorlopend: eigen creatie Zoektocht Bosgeuzen Zorro	Iedereen kan deelnemen: Formulier GRATIS te bekomen vanaf 01/07 Info: Zie verder in deze en volgende krant.
Zaterdag	29/07	BUSUITSTAP/ Hoogzomertocht	Tessenderlo: KWSV Wandelend Paal Bosgeuzen: €10
Zaterdag	19/08	Puur Natuur	Sombeke (of andere locatie) Bosgeuzen: GRATIS
Zondag	27/08	Gratis Wandelen voor Bosgeuzen 11 ^{de} Zomertocht	Kampenhout Witloofstappers Bosgeuzen: GRATIS
Zondag	10/09	HARINGTOCHT: eigen creatie	's Gravenwezel en omgeving Bosgeuzen: GRATIS
Zondag	24/09	BUSUITSTAP: Ardenntocht: eigen creatie	Slenaken en omgeving.
Zondag	15/10	BUSUITSTAP: Herfsttocht	Evergem: WC Al Kontent Groot Evergem Bosgeuzen: €10
Zaterdag	28/10	Organisatie: BOSGEUZEN FORTENTOCHT: 4/6/10/15/21/26 km	Fortvissers Borsbeek, Frans Beirenslaan 2, 2150 Borsbeek Bosgeuzen: GRATIS
Zondag	19/11	Organisatie: BOSGEUZEN HERFSTWANDELING 4/7/12/17/22 km	Zaal Concordia, Bosduinstraat 5, 2990 Gooreind (Wuustwezel). Bosgeuzen: GRATIS
Zondag	26/11	Gratis Wandelen voor Bosgeuzen Adriaan Ghijs-tocht	WSV: De Voskes vzw te Vosselaar Bosgeuzen: GRATIS
Zondag	17/12	Organisatie: BOSGEUZEN DONKEREDAGENTOCHT 4/6/12/16/22 km	Zaal De Wip, Speelhofdreef 4, 2970 Schilde Bosgeuzen: GRATIS

Kroniek van een tochtafpijling met hindernissen

Zaterdag 11 februari 2023

Wij zouden een tocht afpijlen, zodat zondag iedereen op het juiste pad zou kunnen blijven. Wij waren vooraf gebriefd en hadden een duidelijke wegbeschrijving, plan, pijlen en ophangmateriaal meegekregen.

Onze taak was de kleinste tocht zijnde 3,9 km afpijlen. wat in de praktijk neerkomt op een dikke 4 km want niemand loopt loodrecht en neemt steeds de kortste bocht, dit volgens mijn idee.

Het weer was mooi, op zaterdag was er voldoende parking en we moesten starten aan de ingang. Probleempje, de ingang van het centrum was niet de ingang van de startzaal, dus beschrijving van de start en de kaart bleken, na veel keren en draaien met het plan, niet echt te kloppen. De vriendelijke dame van de startzaal kwam ons te hulp en zegde dat wij om de hoek moesten vertrekken.

Vanaf dan waren we op het juiste pad. Zodra we de parking af waren moesten we een bospaadje nemen naast de weg wat door boswerken niet meer zichtbaar en moeilijk begaanbaar was. Kortom zeer Bosgeuzenwaardig. Grote bomen waren verwijderd, maar de kleinere takken en boomsnoeisel lagen nog over dit stukje parcours. Daarna vonden we onze weg redelijk vlot, op één enkele discussie na. In het tweede stukje bos kwamen we in contact met een wilde hond die niets deed en dus ook niet luisterde naar de eigenares met sterke tongval van onze eigenste streek, dus geen Hollands. Een viersprong gevolgd door een driesprong was ook niet meer vindbaar. Hier zat de bosbouw ook voor iets tussen. Wij hingen flink veel pijlen, meestal 2 bij de afslag en dan nog 1-tje voorbij de richtingverandering.

Niemand zou kunnen verkeerd lopen (ons idee: we denken positief over onszelf). Het laatste stukje bos konden we niet pijlen, de toegang tot het weggetje was afgesloten door hoge hopen afgezaagde boomstammen. We zouden over de beek moeten springen, de kans in de beek springen is even groot als er over voor mij. Dit is geen optie voor de deelnemers morgen. We zagen in het bos een man met een metaalzoeker, en vroegen hem of het weggetje nog bestond. We kregen een redelijk beslist antwoord: „dit bos is privesie, dit is privesie“. Net niet gebracht met agressie. Een plakkaat op de rand van het bos meldde „privaat terrein; betreden op eigen risico“. Mogelijk was het risico de beek of de metaal-detecterende man. We namen dan maar de parallel lopende straat.

We zijn aan het einde van een zeer mooie boswandeling, en gaan nog langs het centrum voor een tasje soep en een tosti.

Zondag 12 februari 2023

Kort na de middag komen we toe om eens een ander stukske te wandelen. Onze voorzitter meldt ons dat hij ons tochtje 4 keer terug heeft gepijld en nu de tocht heeft afgelast wegens ongastvrij gedrag. Alle pijlen telkens afgehaald en gepikt. Ook het bord van weldra splitsing, splitsing en u wandelt op de 4 km, zijn weg.

Wij maakten een mooie wandeling van 11 km, we kwamen onze voorzitter enkele keren tegen op het eerste stuk, hij was telkens opgeroepen omdat de weg-afpijling weer weg was. Ergens in het grenslandpark zagen wij een fietser bezig met onze pijlen: de saboteur? Het was een vriendelijke man, hij was gewoon een pijl opnieuw aan 't bevestigen omdat die ongelukkig geplaatst was op de mountainbikeroute. Geen probleem dus, alles bleek zo in orde. Wij vervoegden onze weg en... het laatste stuk was herlegd tussen de huizen door. Niet meer aan de bosrand, om dezelfde ongastvrijheid als bij de kleine tocht, oftewel alweer sabotage.

Maandag 13 februari 2023

We gingen de definitieve schade opnemen en haalden de nog resterende pijlen van ons ,4 km stukje'. Het resultaat was ronduit bedroevend: wij recupereerden in totaal 13 pijlen, waarvan de meeste in de buurt van de parking. Op het traject vonden we niet veel terug. Wel doorgeknipte ophangbandjes die we



meenamen. Opperuimd staat netjes. Eén ding is zeker, onze pijltjes waren vlot te zien, want de saboteur vond ze allemaal. Terug in de bewoonde wijk hadden we een babbeltje met een inwoner die zijn hond uitliet. Hij vond het spijtig dat ons initiatief zo geboycot was. Zijn oplossing: in het vervolg bierviltjes hangen met een pijl op, daar kan niemand iets mee doen. De brave man was ervan overtuigd dat de dief de pijltjes zelf wou hergebruiken. Maar blijkbaar waren we wel een pijltje vergeten af te halen. Het hing heel hoog, boven een straatnaambord. Wij vonden het pijltje vlug, maar konden er niet bij. We gingen op zoek naar een mogelijkheid om het pijltje toch te

kunnen recupereren. Met de auto tot daar rijden was geen optie: woongebied en hoog (3m+) aan een paal midden begroeiing. Wat lag er in de auto dat kan dienen als opstapje. Een oude plooi-box was geen optie: wij te gewichtig en de box te breekbaar. Uiteindelijk propten we 2 paar bottinnes en een dekentje in een rugzak en zetten die tegen de paal. Er zijn stabielere trapjes, dus ik hield de rugzak op gevaar van eigen leven stevig tegen de paal gedrukt. Lief beklom de rugzak met evenveel bravoure. Pas na enige pogingen reikte de kniptang bij het hechtbandje.



Wat hebben wij geleerd in Putte NL?

- Je kan er ongelooflijk mooi wandelen in de bossen kort bij de woonwijken. Spijtig dat er slechts weinig mensen van konden genieten. Aan de Bosgeuzen zal het niet liggen, en al zeker niet aan onze voorzitter.
- De betekenis van het woord ,privesie‘ heb ik niet kunnen achterhalen, maar het lijkt mij iets redelijk agressiefs.
- Wij wisten al dat onze voorzitter een groot man was, hij is volgens ons nog gegroeid tijdens het her-aanbrengen van de pijlen: Even een oefeningetje: stel je een lange man (>2m) voor, tel daar armen bij die zeker niet kort tonen voor dit lange eind en je weet ineens hoe hoog wij moesten reiken met onze korte 1.63 en 1.67 meter hoogte. Als deze oefening je geen goed beeld geeft, kijk dan eens bij het Steen in Antwerpen naar het standbeeld van onze voorzitter.

Wij hebben hoe dan ook genoten van onze wandelingen vol verrassingen, het goede weer heeft daar zeker toe bij gedragen. Het had nog fijner geweest mochten alle routes zonder hindernissen hadden kunnen gestapt worden .

Tot een volgende keer Sonia

PUUR NATUUR ZAT. 22/04/2023

Demerbroeken, Voortberg, 't Goor



Rustig flaneren langs de Demer en panoramische kronkelpaadjes op de Voortberg. Plankenpaadjes en bruggetjes in de Demerbroeken en in Het Goor.

AFSTANDEN: 6,5 of 10,5 km

Organisatie: Eigen Bosgeuzencreatie

Wat: Puur Natuurtocht. Afstanden 6,5 of 10,5 km

Drankstop onderweg.

Wanneer: Zaterdag 22 april 2023

Afspraak: Café Railz, Ernest Claesstraat 73,
3271 Zichem (Scherpenheivel-Zichem)

Open vanaf 10.00 uur / Picknick toegelaten

Vertrek ter plaatse: 13.15 uur

Deelname: GRATIS voor Bosgeuzen

Inschrijven: Hoeft niet maar wel handig om het ons te laten weten

Info: Pepermans 03/646 29 05 pepermansjohnny2170@gmail.com

Zie ook Bosgeuzenkrant

Zie ook www.bosgeuzen.be

Info Puur Natuur Zaterdag 22 april 2023

Wellicht zijn er bij onze Bosgeuzen (nieuwe) leden die (dus) nog niet in de gelegenheid waren om deel te nemen aan een van onze Puur Natuur wandelingen. Kortweg gezegd gaat het steeds om een eigen creatie waarbij we trachten het uiterste uit de natuur te puren. Het gaat dan veelal over onverharde paden doorheen gebieden waar groen, blauw en bruin de scepter zwaaien.

Bij onze eerste Puur Natuur van 2023 is dat niet anders. Dit keer zoeken we ons wandelplezier in de omgeving van Zichem en Testelt waarbij verschillende brokken natuur onder onze schoenzolen terecht komen. En, natuurlijk, hoef je geen pijltjes te zoeken, geen stafkaart mee te sleuren of een complexe beschrijving te volgen. Onze, inmiddels gekende 'begeleiders', worden immers weerom van stal gehaald en tronen ons doorheen al het moois (alvast dus met dank aan Hilda, Nancy, Herman en Johnny).

We wandelen in groep(jes) met, vanaf de start, keuze uit een omloop van 6,5 of 10,5 km. Onderweg kunnen de dorstigen zich laven.

Waarom mag je zoal verwachten. In eerste instantie wordt er rustig langsheen de kronkelende Demer geflaneerd en nemen we alle tijd om te genieten van de omgeving en bijhorende weiland-panorama's.

We komen dan, na een klimmetje weliswaar, op de Voortberg terecht. De Voortberg is in feite een getuigenheuvel die op oude kaarten bekend stond als Wijngaardberg. De zuidgerichte flank en het microklimaat leidden ertoe dat al vanaf de 13de eeuw op de Voortberg de wijnteelt floreerde. Meerdere instanties, waaronder de abdijen van Averbode en Tongerlo, bezaten er in de 14de en 15de eeuw wijngaarden. De witte wijn van Testelt, de Testeleer, behoorde in de middeleeuwen tot de beste wijn van Hageland. Later werden de wijngaarden vervangen door de hopteelt en de norbertijnen legden zich vanaf dan vooral toe op de productie van hoptebieren, iets waar de huidige wandelaars nog steeds van kunnen meegenieten. Wij zelf nemen kronkelpaadjes en grassige zigzagwegels doorheen bos en over veld met doorkijkjes op de lager gelegen Demerbroeken.

We dalen af en nemen even een rustpauze. En...daar hoort natuurlijk iets drinkbaars bij. Komt goed.

Na deze verkwikkende stop nemen de 6,5 en de 10,5 km-stappers afscheid van elkaar (snik, snik).



De globetrotters maken hier een extra lus. Dit Demerbroeken-surplusje, ook wel Het Goor genoemd, is enigszins van vrij avontuurlijke aard. Elegante schoentjes met hoge hakken zijn hier dus niet het geschikte schoeisel. Hier en daar kunnen (lang niet altijd hoor) de padjes een klein beetje geaccidenteerd zijn. Maar bovenal gaat het hier om een prachtige omloop met veel natuur, bruggetjes, plankenpaadjes, vijvertjes en een heuse uitkijkpost. In het hele natuurgebied vertoeven zo'n veertig koeien. Veelal via lokale landbouwers die ze inzetten voor natuurbeheer. Op de natte of venige stukken grazen Galloway-runderen. Door hun robuuste bouw kunnen die goed overweg met de soms stugge moerasvegetatie.

Op onze retour nemen even de kans te baat om eens te gaan 'vogel-spotten' vanuit de vogelkijkhut. Als het goed is komen we dan terug bij onze 'stopplaats' terecht. Vandaar verloopt de wandeling net zoals onze mede-Bosgeuzen van de 6,5 km. We vervolgen met een tweede gedeelte Demerbroeken. Weerom een prachtig stuk natuurreservaat met een uitzonderlijke fauna en flora. De grote variatie aan plantengroei is vooral een gevolg van de wirwar aan grondsoorten die we in dit grensgebied tussen de zandige Kempen en het wat leemrijkere Hageland terugvinden. Het gebied werd vooral als hooiland gebruikt en ook turfstekers deden hun intrede. Hiervan getuigen prachtige overblijfsels in de vorm van vennen en trilvenen. Die oude turfvijvers of baggerkuilen, sloten en plassen, zompige ruigten en natte weilanden zijn ook voor allerlei waterminnend gedierte een waar paradijs. En...ja hoor.....de aankomst ligt dan in het verschiet. Nakeuvelen in café Railz is de boodschap.

Bekijk even bijhorende affiche kwestie afspraakplaats, uurregeling en info-mailadres/tel.nr.



Afstanden: 6-9-12-16-21-26-32-40km

Over een maximum aan onverharde wegen wandel je door het vele groen van de Voorkempen. Naargelang de afstand langs 't Groot Kasteel, domein La Garenne de Antitangracht, de Trappistenbossen en nog vele andere wandelverrassingen

Start: Feestzaal De Caters (Dorpshuis),
Kerkstraat 24, 2970 's Gravenwezel (Schilde)

Inschrijving: 07.30 - 15.00 uur

Deelname: Leden: €1,50 Niet-leden: €3
Bosgeuzen: *Gratis*

Openbaar vervoer: Bus De Lijn 610: Halte Oudaen.

Info: Organisator: Bosgeuzen Voorkempen vzw (1006)
Ronny Roothans: Tel.nr.: 03/353 29 71
GSM: 0477/38 56 18 mail: ronny.roothans@skynet.be

Bosgeuzenkrant

www.bosgeuzen.be

Info: 43^{ste} Consciencetocht van Bosgeuzen Voorkempen

op zondag 21 mei 2023

In mei leggen alle vogels een ei. Of dit een waarheid als een koe is, blijft een open vraag. Wat alleszins als een paal boven water staat is de Consciencetocht van de Bosgeuzen die op 21 mei 2023 reeds aan haar 43^{ste} editie toe is.

Ook nu hebben de Bosgeuzen hun beste beentje voorgezet om er een onvergetelijke wandelervaring van te maken. Startlocatie voor deze jaarlijkse wandelhappening is het Dorpshuis (Feestzaal De Caters, Kerkstraat 24, 2970 's Gravenwezel). Een ruime zaal met parkeergelegenheid in de onmiddellijke omgeving, met vlakbij de bushalte van lijn 610 en pal naast het vele groen dat de parel der Voorkempen te bieden heeft.

De deelnemers, en dit geldt voor alle routes, duiken al snel de natuur in. Keuze hebben ze daarbij uit 8 afstanden. Meer bepaald 6, 9, 12, 16, 21, 26, 32 en 40 km. Ieder zijn gading dus. De 16 en 40 km.-routes nemen al dadelijk vanaf het vertrek afscheid van hun collega's. Via bosdreven en paardenwegels trekken zij doorheen een prachtig stukje Schijnvallei en vervolgens het Hof Ter Linden. Een 85 ha groot, sterk bebost kasteeldomein dat als een oase van rust buffert tussen de villawijken. Het is dan ook een biotoop voor reeën, buizerds, hazelwormen en diverse uilensoorten. In mei staat de rododendron er weelderig te bloeien. Het kasteel zelf, eertijds een hof van plaisantie, wordt reeds vermeld in een koopakte van 1753.

En...over kastelen gesproken. Na het Hof Ter Linden flaneren de wandelaars over het Schildevoetpad langsheen de hof-gracht tot bij 't Groot Kasteel. Intussen hebben de 6,9,26 en 32 km-stappers de gelederen versterkt. De geschiedenis van het kasteel, nu bewoond door de vermaarde antiekhandelaar Axel Vervoordt, gaat terug tot in de 13^{de} eeuw. In de 14^{de} eeuw werd de toenmalige versterkte hoeve omgebouwd tot waterslot. Ook de ronde hoektorens dateren van die tijd.

Vanaf dit machtige postkaart-kasteel is het maar een boogscheut naar de rustpost, het clublokaal van de Bosgeuzen dat eertijds als kasteel-smidse dienst deed. Iets voorbij de rustpost komen alle afstanden samen en zijn ze eventjes verenigd. De 6 km wandelaars gaan echter al snel hun eigen weegs en maken nog menig bosgekronkel waarna

ze over onverharde wegen naar de aankomst gaan. De overige routes trekken het Zonnesbos in. De 9 km zwaait dan af. De resterende afstanden gaan verder over boswegen langsheen het Kattenhof of Catershof. Het omgrachtte hof, gebouwd in de 19^{de} eeuw, ligt verscholen tussen de beukenbomen. Ooit was dit de woonplaats van baron Pierre de Caters, pionier van de Belgische luchtvaart.



Een prachtig bospad, met panoramisch zicht op't Groot

Kasteel, brengt hen in de onverharde Ketelstraat. Flaneren langsheen de Hofbeek en het aangrenzende Gravinnenbos dat samen met de Lage Haar een aaneengesloten natuurgebied van 52 ha betreft en dat door Natuurpunt Schijnbeemden beheerd wordt. Vervolgens nemen ze een gedeelte van de

Antitankgracht voor hun rekening. Deze vormde onderdeel van een verdedigingsgordel waarvan ook de overgebleven bunkers getuige zijn. Het mag duidelijk zijn dat het groen het 'zaakje' hier intussen stevig heeft overgenomen. Voor groen-liefhebbers is het trouwens dé plaats bij uitstek want de hier aanwezige fauna en flora kom je elders maar raar of zelden tegen.

Een splitsing dient zich aan. De 16 km-ers verlaten even het toneel. 12,21,26,32 en 40 draaien een door rododendrons ommuurde dreef in. Een wegel voert hen langsheen het uitgestrekte Rinkven-golfterrein. Over de kleine Schijn weerom in bos. Zo komen ze naadloos in de rustpost bij de lokale Schuttersgilde Sint-Joris terecht. Even genietend de beentjes onder tafel. Na de rustpost houdt de 12 km voor bekeken en begint deze route aan zijn prachtig vervolg richting aankomst.

De 21,26,32 en 40 km-deelnemers krijgen eerst nog heel wat natuur onder de wandelschoenen. Voor het eerst wordt in de Consciencetocht kennis gemaakt met een natuurgebied dat voorheen privaat domein en dus ontoegankelijk was. Bos, bos en nog eens bos wordt bij deze gegarandeerd. Na al dit moois komt ook de hoeve Grote Vraag in zicht. Hier werd in 1975 wandelclub de Bosgeuzen, tussen pot en pint, boven de doopvont gehouden. Wat verder keren de 21 en 26 km-stappers via het Hofbeekpad en de Poppelaer naar de rustpost in't Goorhof. Uiteraard doen de 32-en 40 km er nog een schepje (zeg maar schep) bovenop en nemen zij eerst het Kotsbos en de Heidemolen voor hun rekening. Hen valt rustpost 't Hemeltje ten deel.

Na een welverdiende verpozing kiezen de 2 routes resoluut voor de Malse bossen. Ook wel de Trappistenbossen genoemd. Het geestrijke Westmalle Trappistenbier, gebrouwen in de in de bossen gelegen abdij, is voor wandelaars zeker geen onbekende.



Net zoals tijdens de rest van de Consciencetocht is ook hier Natuur met grote 'N' alomtegenwoordig. Smalle paadjes en brede dreven wisselen elkaar in snel-tempo af en brengen de stappers doorheen een grote variatie van bomen, planten en bloemen. De Rinkvenlaan en het Kamp voert hen bij de Caterskapel. Eertijds liet baron de Caters deze oprichten bij wijze van geschenk aan zijn vrouw. Vlakbij trouwens bij zijn vliegveld waar zelfs vliegmeetings met betalend publiek werden georganiseerd.

Boskronkels en zigzag-wegels brengen hen eveneens in de Poppelaer. Gezwind, samen met 21 en 26, naar het Goorhof waar onderuit zakken aan de orde is.

Bij de Hoevedreef pikken de 12 km-wandelaars weerom in. De Rinkvangolf komt in het vizier. Dan over de Antitankgracht en langsheen privaat domein Botermelck-La Garenne. Het 450 ha groot domein dat grenst aan Schoten, Schilde en Brecht fungeert onder meer als kweekcentrum voor bedreigde diersoorten. Met wat geluk kan men er everzwijnen, herten en paarden spotten. Het gedeelte waarover de Consciencetocht loopt maakte vroeger deel uit van dit domein maar werd uiteindelijk terug voor het publiek vrijgemaakt. Wandelaars merken wellicht dat fauna en flora hier enigszins afwijkt van wat zij op de rest van hun tocht aan natuur doorkruist hebben. Intussen hebben de diverse afstanden met elkaar verbreederd zodat alle deelnemers zich via deze laatste brok groen terug naar de startzaal laten leiden voor een welverdiende rust.

Tot wandelens



BUS-UITSTAP
BOSGEUZEN
ZONDAG
28 MEI 2023

**Deelname aan de 47ste Lotelingenmars
van WNZB Knokke-Heist (wvl)**

AFSTANDEN: 6 - 10 - 15 - 21 km

Noordzeestrand, Koningsbos, Zegemeer, Park 58, Lakeside Paradise, enz.

Deelname: Bosgeuzen: €10 (inclusief bus en inschrijving)

Inschrijving: Eerst contact opnemen met Ronny Roothans.

(03/353 29 71)(0477/38 56 18)(ronny.roothans@skynet.be)

Na OK storten op rek.nr. Bosgeuzen: BE34-2200-2350-8590

Oppik-uur/plaats: 08.00 uur: Muziekacademie, Schilde

08.15 uur: Kerk 's Gravenwezel

INFO: BUS-UITSTAP KNOKKE-HEIST 47^{ste} LOTELINGMARS

28 Mei. De zomer lonkt. En dat kan ook gezegd worden van Knokke-Heist. Het is dan ook daarheen dat onze bus toe gaat tuffen om er onze Bosgeuzen te laten deelnemen aan de 47^{ste} Lotelingmars van WNZB Knokke-Heist. Bij aankomst worden de reeds klaarliggende inschrijfkaarten verdeeld. We drinken een koffietje of theetje (of soortgelijks?) en trekken onze bottinetjes (of soortgelijks?) aan om op pad te gaan. WNZB Knokke-Heist belooft ons alleszins een gevarieerde wandeltocht waarbij je, al naargelang de omloop die je kiest, kunt genieten van meerdere aantrekkelijke sites. Hieronder nemen we een greep(je) daaruit.

Het **Zegemeer** is een meertje tussen Albertstrand en Knokke, in de West-Vlaamse gemeente Knokke-Heist. Hier lag vroeger een grote duinpan die de *Lispanne* werd genoemd en waarin zich een zoetwaterbron bevond. Deze werd in 1924 door de *Société Immobilière Knokke-Balnéaire* uitgegraven en in 1925 was het Zegemeer gevormd, vernoemd naar de zege der Geallieerden op het eind van de Eerste Wereldoorlog. Ten noorden van dit meer werd in 1920 één der attracties van het zich ontwikkelende Albertstrand gebouwd, namelijk het *Pavillon du Lac* (tegenwoordig: *La Reserve*, een appartementencomplex) met in 1926 de eerste speelzaal van Knokke. Het iets noordelijker gelegen Casino van Knokke kwam in 1932 gereed. Evenals in het Casino, traden ook in het Pavillon du Lac vele beroemde artiesten op. Ook diverse kunstenaars en intellectuelen verbleven hier.

In 1990 werd door het gemeentebestuur het kunstwerk "Ode aan de vrouw" in het Zegemeer geplaatst. Dit werk in roestvrij staal is van de hand van kunstenaar Jef Claerhout en werd in 1977 aangekocht door Knokke-Heist. Het beeld staat net als het meer zelf op de Inventaris van het Bouwkundig Erfgoed.^[1]

Koningsbos

Het gemeentebos, lokaal beter bekend als 't Sparrenbos, werd ter gelegenheid van het 25-jarig koningschap van Boudewijn herdoopt tot Koningsbos. Het bos bedekt een rug van de Blinckaertduinen, een hoge duinrug die het zonlicht weerkaatst en vandaar een 'blinker' of 'blekker' wordt genoemd. Het centrale deel van dit duinbos is sterk golvend door de vele duinruggen en duinvalleien.

Park 58



Het duingebied Park 58 in Knokke dankt zijn vrij ongewone naam aan de wereldexpo van 1958, waarbij een deel van dit duingebied ingericht werd als park. Een ander deel van het duingebied bleef evenwel onaangeroerd en precies deze originele duingedeeltes zijn floristisch het interessantst.


De belangrijkste duingraslanden zijn nagenoeg in hun oorspronkelijke glorie hersteld en je treft bijna alle typische duinplanten van middeloud, kalkrijk duin opnieuw aan. Ondanks zijn vrij kleine oppervlakte behoort dit duingebiedje tot de floristische pareltjes van onze kust.

Omdat het Park 58 bestaat uit een ondergrond van oude duinen bevat het zand nog veel kalk uit de schelpenvoorraad, daardoor groeien er heel zeldzame planten zoals: geel zonneroosje, gewone vleugeltjesbloem, grote tijm, kuifhyacint, nacht- en kegelsilene en nog vele andere. Samenhangend met deze flora is er de daarop foeragerende fauna die dikwijls even zeldzaam is.

Denken we natuurlijk ook aan het Noordzeestrand zelf en het aanpalende duinenlandschap van waaraf je een prachtig zicht hebt op het zeetje. Of het Casino. En...wat denk je van Lakeside Paradise.

Kortom...genoeg redenen om de agenda ter hand te nemen en er in koeien van letters '28 mei' te noteren.

Kijk ook even naar de affiche. Daarop vind je details ter deelname, uurregeling en info-gegevens.



ZONDAG
18 JUNI

LIJNBUSTOCHT

JE WORDT DOOR ONZE BUS 'GEDROPT' OP DE AFSTAND NAAR JOUW KEUZE EN STAPT
MIDDELS EEN ZEER GEDETAILLEERDE BESCHRIJVING TERUG NAAR ONZE SMIDSE.

Afstanden: 6 - 10 - 13 - 16 - 20,5 - 25,5 km

Bos bij 'De Merel', Natuurpunt Kooldries, Vraegheide en 'nieuwe' wandelverrassingen

Inschrijving: Inschrijven hoeft niet. Wees wel op tijd bij onze Smidse.
Raadpleeg daartoe zeker de info op volgende bladzijde.

Deelname: Deelname is **GRATIS** voor onze Bosgeuzen

Nadien voorzien we superlekkere hotdogs American Style

Info: Zie volgende bladzijde. ook: Johnny Pepermans: 03/646 29 05
pepermansjohnny2170@gmail.com

INFO LIJNBUSTOCHT ZONDAG 18 JANUARI

Eigenlijk is onze traditionele benaming voor deze eigen wandel-creatie, 'Lijnbustocht' dus, reeds jaren achterhaald. Effectief werd in lang vervlogen jaren een lijnbus gecharterd maar inmiddels worden onze bosgeuzen verwend met een heuse reisbus om de klus te klaren. Voor onze 'nieuwelingen' onder de Bosgeuzen even uitleggen hoe de spreekwoordelijke vork in de steel zit. Vanaf onze Smidse zijn op 18 juni vier pendels voorzien (zie onderaan). Je kiest in functie van de afstand die je wenst te stappen het voor jouw gepaste opstap-uur. Je wordt tijdens de rit afgezet (samen met de anderen die voor dezelfde afstand kozen) en bij middel van een zeer gedetailleerde beschrijving stap je lustig naar onze Smidse terug. Onderweg krijg je de gelegenheid om een stop te maken en om lever en/of maag terug op peil te brengen.

Een mini-greepje van wat je onderweg aan fraais mag verwachten:

25,5 / 20,5 km

- Smalle, kronkelende en onverharde paadjes in het bosgebied De Merel. Een waardevol landschap van maar liefst 160 ha groot. In 2018 konden Stichting Kempens Landschap en het Agentschap van Natuur en Bos (ANB) dit gebied samen aankopen en de toekomst ervan verzekeren. Kempens Landschap beheert 76 hectare landbouwgronden en ANB ontfermt zich over de bosgronden. Je stapt langs een oude, verloederde fijnsparrplantage van zo'n drie hectare naast de Schotensteenweg (zie ook de fraaie toegangspoort) die nu is omgetoverd tot een hoogstamboomgaard met meer dan 100 verschillende fruitrassen die verzorgd wordt door vrijwilligers. Uitblazen in de Groene Linden.

25,5 / 20,5 / 16

De 16km-stappers worden bij de Groene Linden 'afgedropt' en trekt mee doorheen een onverwachte boswegel, komt voorbij de fraaie Sint-Theobalduskapel en vervolgt verder via veld en bos tot bij Café Trapke Op. Even de voetjes onder tafel moet kunnen hé.

25,5

De globetrotters maken hier een lus van 5km. Trekpleister is hierbij een prachtig natuurdomein. Kooldries-Hoofsweer is immers erg divers. Je vindt er open water, struikgewas, bosjes, grasland en een stukje heide. De oude kleiputten zijn een ooggetuige van de vroegere steenfabrieken. Vandaag zijn ze gevuld met water en begroeid met bijzondere planten. Vogels, libellen en amfibieën nemen de oude kleiputten met alle plezier in. Onze Bosgeuzen kunnen zich hier zeker uitleven.

25,5 / 20,5 / 16 / 13

De Grootste omloop komt dus terug bij Trapke Op terecht. Er wordt verbreed met de overige afstanden en de 13km-wandelaars pikken hier mee in. Eerst volgt dan een stukje langsheen het kanaal over een onverhard jaagpad. Dan worden bos-en veldgedeeltes aan elkaar gerijgd. We maken ons sterk dat de meerderheid van onze Bosgeuzen het voornoemd parcoursgedeelte nauwelijks of eerder nooit onder de schoenzolen heeft gehad. We spreken dus terecht over een wandelverrassing.

10

Ja, de 10km-omloop doet het een eerste stuk solo. Maar...niet minder fraai uiteraard. Zij worden immers uit de bus gezet bij de Grovedreef. Zij gaan zigzaggend doorheen het Vraegbos, langsheen de Caterskapel en doorheen de Poppelaar.

25,5 / 20,5 / 16 / 13 / 10 / 6

Na samenkomst van de 10 met de overige afstanden is het nog een boogschuit tot aan het Goorhof. Daar kan uitgebreid geknuffeld worden met de Bosgeuzen van de 6 km die daar inpikken. Maar...de wandelpret is nog niet ten einde. De mooie Hoeveweg, flaneren langsheen het golfterrein en domein La Garenne, het Zonnesbos en...natuurlijk...t Groot Kasteel. Dit alles brengt hen bij de Smidse

Tussen pot en pint (of iets anders) nagenieten. Voorts zijn er onze **Broodjes Hotdog American Style**.

Pendels (Met stopplaatsen en wandelafstand)

Pendel 1: Vertrek 09.15 uur: Stopplaatsen: **A** (20,5 / 25,5 km), **B** (16 km), **C** (13 km).

Pendel 2: Vertrek 10.45 uur: Stopplaatsen: **A** (20,5 / 25,5 km), **B** (16 km), **C** (13 km), **D** (10 km).

Pendel 3: Vertrek 12.00 uur: Stopplaatsen: **C** (13 km), **D** (10 km), **E** (6 km).

Pendel 4: Vertrek 13.15 uur: Stopplaatsen: **D** (10 km), **E** (6 km).

GRATIS
WANDELEN
VOOR →



ZONDAG
25 JUNI

34ste AARDBEIENTOCHT

Wandelclub De Noorderkempen

Afstanden: 6 - 12 - 18 - 24 - 30 km

Start: Parochiezaal Ons Thuis,
Gemeenteplein 2, 2328 Meerle

Inschrijving: 07.00 - 15.00 uur

Deelname: GRATIS voor Bosgeuzen. Laat jouw
geldige lidkaart 2023 wel scannen.
De clubkas betaalt jouw deelname.

Info 1: <http://wandelclubnoorderkempen.jimdo.com>.

Info 2: Zie artikel op de volgende bladzijde

INFO: 34^{ste} AARDBEIENTOCHT ZONDAG 25 JUNI

De term “Gratis Wandelen voor Bosgeuzen” is inmiddels genoegzaam bekend (zie ook onze affiche op voorgaande bladzijde). Je betaalt dus niets (wel lidkaart meenemen hé), vertrekt op het uur dat je wenst en over de afstand die je met jouw fysiek als een haalbare kaart beschouwd (grapje zene).

De organisatie van deze 34^{ste} Aardbeientocht berust bij wandelclub De Noorderkempen. Het vertrek is in de parochiezaal van Meerle, gemeenteplein 2, 2328 Meerle (in het centrum nabij de Sint Salvatorkerk). De rustpost is voorzien in een schoolgebouw in Meersel dreef.

Zoals vermeld kan je kiezen uit ongeveer 6-12-18-24 en 30 km. Op tijd en stond kan je uitblazen. De lussen zijn immers nooit groter dan 7 km.

De lussen zijn nooit groter dan 7 km, zodat iedereen op tijd kan rusten op de verzorgde rustposten.

De wandeling is afwisselend langs bossen, weiden en beemden. Alle afstanden, buiten de 6 km, passeren ook langs de Markvallei. Maar, de prachtige vallei te buiten gelaten, komt er nog heel wat fraais aan bod.

De Elsakker:

Dit voormalig kloosterdomein (gebied was eigendom van een kloostergemeenschap uit Thorn, hoewel er nooit een klooster heeft gestaan) in de gemeente Hoogstraten is vandaag een rustgebied voor mens en dier (160 hectare). Vooral wild is hier in zijn nopjes. Bos, heide, vochtige graslanden, poelen en vijvers vormen de belangrijkste elementen. Opvallend bij een bezoek aan deze groene oase is de grote verscheidenheid aan vogels, maar je vindt er ook vele zoogdieren, amfibieën en insecten. Een ideale plek om even op adem te komen. En steek zeker ook eens de Nederlandse grens over met de smokkelroute. De Elsakker sluit aan bij de Nederlandse natuurgebieden van Staatsbosbeheer (Strijbeekse heide en Gouwberg) en Natuurmonumenten (Chaamse beken) en maakt zo deel uit van een veel groter natuurgebied, gezamenlijk meer dan meer dan 600 hectare.



Den Rooy

In 1847 werden Den Rooy en Smisselbergen aangekocht door de Gentse industrieel Jean Voortman en door Edward Jacquemyns, geneeskundige, scheikundige en ingenieur in de katoenfabriek van de Gentse familie Voortman. De welgestelde families kocht toen in een klap 2000 hectare braakliggende heidegronden aan in Meerle en omgeving. De ‘woeste’ gronden moesten renderen en werden omgezet in bossen, akkers en weilanden. Vandaag vormt het 77ha hectare grote bosgebied een belangrijke verbindingzone tussen een aantal

grotere natuurgebieden in Nederland en België. In Den Rooy ontdek je verschillende biotopen en leefgebieden. Dwars door het gebied loopt de Heerlese loop. Een deel van het gebied ten zuiden van de Heerleseloop loop wordt beheerd als bloemrijk grasland. Door regelmatig te maaien en het maaisel af te voeren krijgen dotterbloem, wateraardbei en moerasspirea opnieuw volop de kans om zich te ontwikkelen. Hoewel het gebied in vrij intacte staat was bij de aankoop, waren toch enkele ingrepen nodig op het terrein om voornamelijk de hoogveenrelicten te behouden. Deze werden bedreigd door aanwezigheid van uitheemse invasieve soorten zoals Amerikaanse vogelkers en Pontische rododendron die weinig of geen meerwaarde voor de aanwezige natuur opleverden. Daarnaast werd ook het bos uitgedund om inheemse bomen meer licht te geven. plan is om zowel de natuur te beschermen alsook het gebied toegankelijk te maken voor wandelaars.

Website Noorderkempen: Klik op <https://wandelclubdenoorderkempen.jimdofree.com/>

Klik ook eens op https://issuu.com/demaand/docs/dhm_201502 en ga naar pagina's 18 en 19.

ZOEKTOCHT BOSGEUZEN ORRO



Familiaal gerichte wandelzoektocht met een Zwerm Zoek-vragen, Zweep-snijdende foto-Zoekers, een Zwaard-Zoevende rebus, en nog Zoveel meer.

GRATIS DEELNAME VOOR IEDEREEN

Wandelzoektochtformulieren **GRATIS** te bekomen vanaf 1 juli t/m 10 september

==> a) via mail: pepermansjohnny2170@gmail.com

OF b) Online: www.bosgeuzen.be

OF c) Van 13.00-18.00 uur: elke zondag van juli en augustus + zondag 3 september in clublokaal van Bosgeuzen (Smidse), Sint-Jobsteenweg 44, 2970 's Gravenwezel

Oplossingen uiterlijk in te leveren op zondag 10 september 18.00 uur

Uitslag en overloop van de oplossingen op zondag 1 oktober 16.00 uur

Info: J. Pepermans : 03/646 29 05 of pepermansjohnny2170@gmail.com

ITEMS UIT DE WANDELCLUB-BOSGEUZEN-WINKEL

Bosgeuzen-ressorts-schoenen



Unieke Bosgeuzen wandelschoenen met uitklapbare ressorts. Superhandig om hindernissen te nemen. Denk maar aan plassen, boomstammen en aankomende lawines. Ressorts in roestvrij staal. Springhoogte 1,20 meter.

Springafstand al naargelang de conditie van de gebruiker. Verkrijgbaar in maten 34-62. Prijs wordt berekend volgens gewicht, voetlengte, evenwichtsgevoel en ouderdom van de gebruiker.

Bosgeuzen-ontscanner

Je laat je netjes, zoals het hoort, aan de balie van de organiserende wandelclub jouw lidkaart scannen. Vervolgens haal je ongemerkt de antiscanner boven. Richt hem op de laptop die op de balie staat. De voorheen uitgevoerde scan wordt dan gewist. Zo kan niemand, zoals jouw partner bijvoorbeeld, weten dat jij *weeral* bent gaan wandelen. Dit gegeven blijft dan geheim en helemaal jouw 'guilty pleasure'.



Bosgeuzen-reuze-fluostift



Veiligheid voor alles. Deze fluostift is daarom de perfect oplossing.

Hij meet slechts 60 cm en past daarom perfect in de betere rugzak.

Je kan dan op elk moment jouw kledij voorzien van de noodzakelijk gele fluostrepen. Breedte van het werkzaam stiftgedeelte is 15 cm. Je bent steeds perfect zichtbaar mocht je bijvoorbeeld 's nachts nog ergens ronddwalen en niet meer zo goed weet, om welke reden dan ook, waar de aankomst was.

Bosgeuzen-controlepost-stempelkaart:

Dit zeer gewild boekje bevat 10 pagina's met telkens 10 vakjes om op een rustpost te laten afstempelen. Zo kan je zonder het schaamrood op de wangen te krijgen dezelfde controlepost meermaals na elkaar binnen springen. Doe dit wel met een uitgestreken gezicht. Ideaal dus wanneer je moe of dorstig bent. Of mocht je gewoonweg geen zin hebben om te stappen. Voor €1 kan je het echt niet laten.



Bosgeuzen-weervoorspeller:



We weten het als geen ander. Een wandelorganisatie staat of valt met de weersomstandigheden. Dat geldt ook voor de wandelaars zelf. De Bosgeuzen-weervoorspeller ziet er bedrieglijk eenvoudig uit. Een galgje waaraan aan steen hangt. Zet hem in de tuin en ga 's morgens vroeg aan de steen voelen. Is hij nat dan regent het. Voelt hij koud aan...dan is het koud hé. Blijven je vingers aan de steen plakken dan mag je rekenen op temperaturen van -10C°. Zie je de steen niet...dan hangt er mist.

Slingert de steen heen en weer dan waait het. Maakt hij rondjes à la Nina Derwael reken dan op 8 à 10 Beaufort. En...liggen de galg en de steen 's morgens volledig in gruzelementen dan heb je denkkelijk met een aardbeving te maken.

Bosgeuzen Multifunctionele pet

Pet met ingebouwde rosse pruik, een uitklapbare zonnebril en met springveer omhoog schietende verjaardags-kaarsen. De opties zijn apart te benutten. Perfect voor carnavalsstoet, een tocht aan 't zeeke of processies.



Bosgeuzen stappenteller-pedometer

Beschikt over alle kenmerken van een klassieke stappenteller. Maar...er is meer. Als je tegelijkertijd op de 2 Bosgeuzen-toetsen (zie 'B') drukt en je wandelt dan achteruit...dan keert de teller ook om en telt die dus terug richting '0'. Je kan het ding dan weerom verkopen als nieuw en ongebruikt. Geen enkele liefhebber van wandelen zal hier graten in zien. Promoprijs: €99,999



Natuurpunt plant bos op schapenweide

Vrijwilligers van Natuurpunt Schijnbeemden hebben onlangs op een voormalige schapenweide in s'-Gravenwezel een bos aangeplant. Het nieuwe bos is een onderdeel van de groene gordel naast de Antitankgracht. Het is lang niet het eerste stuk natuur dat Natuurpunt in Schilde aankocht en voortaan beheert. De teller van aangekochte nieuwe natuur staat intussen op 90 hectare.

De aankoop van de meest recente 2,5 hectare dateert van begin dit jaar. Het plaatselijk toponiem voor de weiden is Steenhovens en het perceel ligt net tegenover de ingang van het golfterrein Rinkven aan de Sint-Jobsesteenweg.

Twee hectare van het terrein bestaat uit erg waardevol berken-eikenbos met daarnaast 0,5 hectare als voormalige paarden- en schapenweide. Naast en tussen de spontaan ontstane opslag van jonge eiken en berken heeft het beheerteam van de kern Schilde een brede bosrand aangelegd met onder andere hazelaar, sporkehout, linde en gewone vogelkers.

Voorzitter van Natuurpunt Schijnbeemden John Maes dankt de talrijke vrijwilligers die opnieuw een extra bos hebben gecreëerd. Opgeteld bij het bos dat vo-

rig jaar werd aangeplant in de Moerstraat in Schilde, heeft de afdeling nu al 1,3 ha extra bos op de teller staan. In de gemeente Ranst voorziet de afdeling volgend jaar nog een aanplanting van 1,8 ha bos langs de Maasweg op een terrein met bestemming natuurgebied dat onlangs nog werd aangekocht.

“Al deze aankopen realiseren we deels met bebossingssubsidies en aankoopsubsidies van het Vlaamse gewest en de gemeente Schilde”, legt John Maes uit. “Er blijft echter altijd een restfinanciering waarvoor we als afdeling zelf fondsen dienen te verwerven. Financiële steun voor onze projecten met het oog op het behoud en de ontwikkeling van de natuur in de regio is altijd welkom.

Teller staat op 90 hectare

Natuurpunt heeft de voorbije vier jaar, vaak met steun van de gemeente, nu al 90 hectare kunnen aankopen om de groene gordel langsheen de Antitankgracht te versterken. Natuurpunt is in 2018 gestart met de aankoop van natuurgebieden zoals het Gravinbos, Lage Haar, Den Inslag, Putse Heide, Moerhoflaan, Verbrand Bos en Wolvenbos, allemaal in Schilde gelegen. Ook het eerder dit jaar verworven domein Sint-Willibrordushof, tussen het fort van s'-Gravenwezel en de Turnhoutsebaan, sloot mooi aan.

JAN AUMAN

Vragen:

1* Misleiden, afzetten, oplichten, pluimen en al meer van gelijkaardige en onfraaie omschrijvingen passen 100% bij het werkwoord dat we zoeken. Laat onze droedel je op weg helpen. =====>



2* We zoeken de figuur (zonder spatie) die, al lijkt hij een adellijke of vorstelijke titel te dragen, toch gewoon een jaarlijks verkozen soort ceremoniemeester is die doorgaans wordt bijgestaan door een raad van 11 (gekkengenetal) personen.



3* Voor wat we zoeken heeft men in Nederland geen feestdag zoals we dat in België wel hebben. Ze vieren wel iets gelijkaardigs. Namelijk de Bevrijdingsdag en dit niet in november maar op 5 mei.

4* Heel simpel. We zoeken voornaam en achternaam (zonder spatie) van de persoon die onmiskenbaar wordt weergegeven op bijgevoegde tekening (links in beeld).==>

5* Een ? is een vierhoek met bijzondere eigenschappen. De overstaande zijden van een ? zijn evenwijdig en even lang. De overstaande hoeken zijn even groot en de diagonalen delen elkaar middendoor. Welke meetkundige figuur hoort in de plaats van voorgaande vraagtekens?

6* We zoeken voor-en achternaam (zonder spatie) van een Frans zanger, dichter, componist en acteur. Zijn grootste hit, die in nogal wat landen gecensureerd werd, was 'Je t'aime...moi non plus'. Een weetje: Het nummer werd in 1967 opgenomen met Brigitte Bardot tot groot ongenoegen van haar toenmalige partner. In 1969 kwam het nummer wel op de markt maar dan met Jane Birkin.

7* Bij onze Noorderburen wordt dit broodbeleg aanzien als 'hartstikke lekker'. Eigenlijk zou het oorspronkelijk komen van Montreal Canada. Dat terzijde. Ga voort op onze droedel. =====>



8* Alle Belgen zaten bij Eurosong in 2006 gekluisterd aan het TV-scherm, er op wachtend dat Kate Ryan tijdens de uitvoering van 'Je t'adore' haar befaamde dansmove zou doen. Haar choreograaf vond deze te lachwekkend en we kregen haar ? niet te zien.



9* Al sinds 2021 mogen we reeds van een ? spreken. Tijdens Corona was er een verlaging van de olieproductie, corrosieproblemen bij Frans kernreactoren, een verlaagde electriciteits-aanvoer en de oorlog tussen Rusland en Oekraïne leidde tot deze zo goed als mondiale ?

10* Welke superbekende sportvrouw steekt hier de duim omhoog. Sorry, maar we hebben haar gelaat (en ook de rest) wel wat vervormd. =====>

11* Eén van de belangrijke functies van moderne dierentuinen is bijdragen aan natuurbehoud. Dat kan bijvoorbeeld in de vorm van een ? voor een bedreigde diersoort. Soms kunnen dieren ingezet worden om wilde populaties te vormen of te versterken. Dikwijls heeft een ? als doel een **duurzame reservepopulatie**, of een ark van Noach, op te bouwen voor het geval het met de wilde populatie de verkeerde kant op gaat. Net zoals je een back-up neemt van computerbestanden.

12* We maken het even héél makkelijk om de voor-en achternaam (zonder spatie) van deze beroemde Canadese zanger te ontdekken. Bekijk hiertoe maar eens de 6 eerste letters van jouw antwoord op vraag 10. En...als je *pienter* bent krijg je ook al een bijna-hint voor de achternaam.

13* Om je met een welbepaald vervoermiddel van punt A naar punt B te brengen en dit op de daartoe geijkte wijze heb je het ding, waarvan we je hier een detailopname geven, onmiskenbaar nodig. =====>



14* We zoeken de naam van een stripfiguur. De reeks waarin ? fungeert werd oorspronkelijk door een Franse tekenaar uitgedacht. Die gaf het door aan een zekere Jijé welke ? toevoegde. Later nam Franquin de serie over. Hij op zijn beurt bedacht Spip en nog een ander vreemd geel-zwart beest. Samen met zijn vriend die meestal een piccolo-outfit draagt beleeft ? allerlei spannende avonturen.


15* Wordt ook wel eens wijnkelner of wijnober genoemd. Het is de functie in een restaurant van iemand die zich gespecialiseerd heeft in wijn en wijn-spijscombinaties. Heel vroeger was het trouwens de persoon die in grote (vaak adellijke) huizen in de huishouding verantwoordelijk was voor het linnen, het servies en de kelder, waar ook de wijnen lagen.

16* Mount ? is de hoogste berg van Afrika (5.895 meter hoog). Tegelijkertijd is het ook de hoogste vrijstaande berg ter wereld. De ? beklimmen is een hele bijzondere ervaring die je nooit zult vergeten. ! In het Nederlands komt er in de naam géén D te pas. Wel in het Frans !

17* Een flauwe mop. ' Voor mijn verjaardag had ik een ? gekregen. Op de verpakking stond: vergroot tot max. 20x . Wel heb ik er vandaag al voor de 27^{ste} keer door gekeken en hij doet het nog steeds. Vreemd hé. '

18* Wij zoeken de voor-en achternaam (zonder spatie) van een Rode Duivel. We geven je enkel mee dat in de twee namen samen 6 klinkers voorkomen waarvan 3 dezelfde.

19* Een ? is een muzieknummer dat een radiostation of -programma laat horen op vraag van een luisteraar. Vaak gaat het om een speciale gebeurtenis, zoals een verjaardag, een huwelijk of een jubileum van de ontvangers. Ook in discotheken of op allerlei feesten wordt wel eens een ? gedraaid. Wordt dan meestal rechtstreeks bij de dj aangevraagd.



20* Pakweg 100 jaar geleden zou er in Dayton (Ohio) een zakenman geweest zijn die het idee had een auto te ontwerpen met gebruik van verpakkingen waarin een bepaald reinigingsproduct gezeten had. Later werden de creaties hoe langer hoe gekker en kwamen er wedstrijden aan te pas. Maar kom...wat is op de tekening te zien? =====>


21* We geven je enkel een bekend rijmpje. Wat hoort in de plaats van de vraagtekens? =====>

22* We zoeken de voor-en achternaam van Brits-Amerikaanse essayist en schrijver van Indiase afkomst. Hij schrijft voornamelijk fictie en is een voorvechter van de vrijheid van meningsuiting. In zijn vertelstijl vermengt hij mythe en fantasie met het werkelijke leven. Zeker bekend om 'De Duivelsverzen' waarvoor Khomeini de fatwa uitsprak.

23* De Flintstones hadden 2 huisdieren. Baby Pus was een soort sabeltandtijger. Maar wat voor soort dier was het andere?

24* Welke wiskundige term wordt door onze droedel voorgesteld? ==>

Op een grote ? rood met witte stippen. Zat kabouter Pinnemuts heen en weer te wippen.	Krak zei toen de ? met een diepe zucht. Allebei de beentjes, hoep la in de lucht
--	---



OPLOSSINGEN KWIZZEL: KRANT APRIL/MEI/JUNI 2023

1.	2.	3.	4.
5.	6.	7.	8.
9.	10.	11.	12.
13.	14.	15.	16.
17.	18.	19.	20.
21.	22.	23.	24.
Schiftings vraag: Aantal:	Tekst:		

Schiftingsvraag: In 2020/2021/2022 waren er 7 Bosgeuzen-organisaties wegens Corona afgelast. Elf tochten gingen wel door. Schat wat van die 11 tochten het **gemiddelde** aantal deelnemers was (incl. tijdens de tochten geregistreerde medewerkers)

Naam:

voornaam:

Adres: straat:

nr.:

gemeente:

Tel./GSM:

e-mail:



Oplossingen voorgaande krant: talenknobbel / curriculum vitae / beverburcht / Nina der Wael / wintertocht / The Lion King / Manneken Pis / Griekenland / Strychnine / beeldhouwer / Flintstone / achtbaan / woestijnroos / bin ein Berliner / Monegasken / Brilsmurf / Thibaut Courtois / Bill Clinton / Sinterklaas / bokkenrijder / Panamakanaal / Bart Peeters / clublokaal / sensationeel /

Tekst: Nu ben ik echt bijna stikkapot

Schifting: Ik schildte de aardappeltjes in 2'58" (met chrono)(wat trager dan gedacht).

Winnaar is: Met alle oplossingen juist en een gok van 3'3" is Marina Muylle de winnaar.

Zij krijgt eerstdaags onze 'Kwizzel'-waardebons opgestuurd.

Ken je stad

We weten het allemaal. Onze Bosgeuzen blijven niet altijd op dezelfde plek rondwalen. Ze zijn zowat overal in ons Belgenlandje geweest en dat kan je op bijgaande foto's dus wel merken.

Als je van links naar rechts en van boven naar onder deze opnames bekijkt weet jij dan waar onze Bosgeuzen tijdens hun wandeling voor de lens hebben geposeerd?

Bij wanhoop zie je onderaan, maar dan ondersteboven, de juiste oplossingen staan.

Veel succes

Leuven / Leper / Dendermonde
Brussel / Brugge / Luik
Dinant / Gent / Antwerpen





Wandervereniging Bosgeuzen Voorkempen vzw

Gesticht op 20 oktober 1975 in de Grote Vraaghoeve.

Aangesloten bij Wandelsport Vlaanderen (1006)

Vestigingsadres:

Sint-Jobsteenweg 44
2970 's Gravenwezel (Schilde)

Verschijnt driemaandelijks:

Achtenveertigste jaargang - N° 2
APRIL - MEI - JUNI 2023

Redactie:

Johnny Pepermans
Ringlaan 9 bus 9
2170 Merksem
+32 3 646 29 05

Algemeen Secretariaat:

Ronny Roothans
Ruggeveldstraat 95
2110 Wijnegem
+32 477 385 618